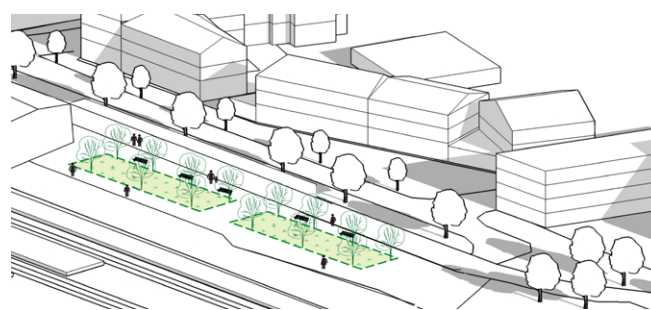
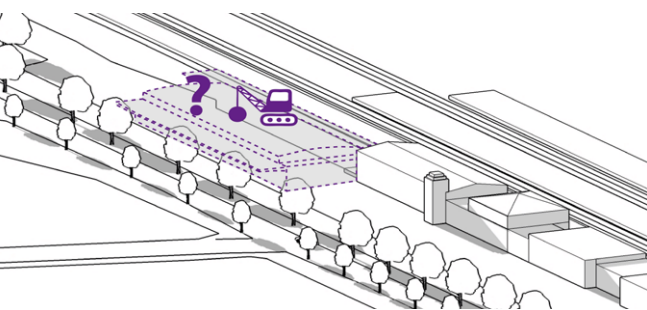
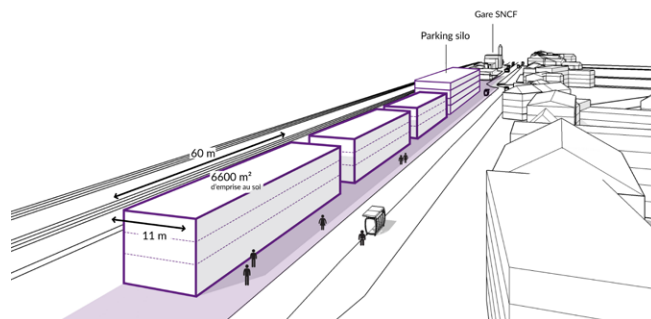
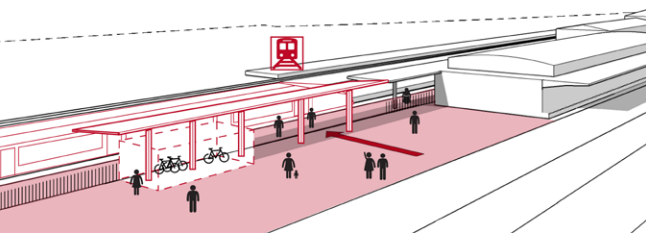


La gare de Belfort demain

Poursuivre la mutation urbaine des abords

Visuels issus de l'étude urbaine préalable
Aménagement du site Sernam
et halle des messageries (AUTB - 2021)



Au sud de la gare de Belfort, la démolition des anciens hangars de fret (en 2013) a laissé la place à un parking provisoire le long des voies ferrées. **Ce site est particulièrement stratégique dans l'optique d'une requalification complète de l'entrée de ville.**

Dans le cadre du programme Action Cœur de Ville, l'AUTB a conduit une étude urbaine faisant état des usages et ambiances de ce secteur et explorant ses perspectives d'aménagement.

L'étude interroge notamment l'évolution possible de l'espace de la voirie, l'éventualité d'un stationnement en ouvrage, la création d'équipements liés aux mobilités, le réemploi du patrimoine bâti (une halle industrielle en béton armé inscrite à l'inventaire supplémentaire des Monuments Historiques), et l'implantation de nouvelles constructions.

Ces éléments de programme ont été testés au moyen d'une maquette numérique simple (ci-contre, en haut). Dans un souci de pédagogie, plusieurs hypothèses ont été représentées et comparées pour chacune des questions posées.

Au terme de cette approche sectorielle, **un scénario global synthétise et spatialise les pistes de projet sous la forme d'une esquisse en plan et d'une vue perspective en photomontage.** Cette dernière représentation (ci-contre, en bas) se veut une image « manifeste », utile pour se projeter collectivement et faire fructifier la réflexion engagée.

+ Pour aller plus loin :

- La fiche de synthèse de l'étude : www.autb.fr/productions/projet-urbain/archives-projets-urbains
- L'album photo « Gare de Belfort » : www.flickr.com/photos/autb/albums/72157644479150998
- L'album photo « Ancienne halle des messageries » : www.flickr.com/photos/autb/albums/72177720305112289