



D'hier à aujourd'hui

Les communes
du Territoire de Belfort
en images

par l'agence d'urbanisme du Territoire de Belfort



101 communes pour un Territoire centenaire

« Le Centenaire du Territoire de Belfort a été un moment fédérateur pour l'ensemble des forces vives du département, en particulier les 101 communes qui le composent. En soutenant l'organisation des évènements pour cet anniversaire, nous ambitionnions de susciter un sentiment d'appartenance, de fierté à l'égard du Territoire de Belfort et force est de constater que cela a dépassé nos espérances au regard du fort engouement que cela a provoqué.

L'exposition « D'hier à aujourd'hui, les communes du Territoire de Belfort en image » a été une séquence forte de cette année commémorative et je tiens à remercier l'AUTB, sa directrice et ses salariés pour cette initiative mettant à l'honneur l'ensemble des communes et des maires en se plongeant grâce à des photographies, sur l'évolution urbanistique observée durant un siècle.

Par ailleurs, cette exposition et le catalogue qui l'accompagne témoignent du lien fort qui unit l'échelon départemental à l'échelon communal dans la mise en place de politiques d'aménagement du territoire. »

Florian Bouquet,
Président du Territoire de Belfort



Pour le maire, l'urbanisme est une compétence paradoxale

« Symbole de la décentralisation, l'urbanisme est pour autant régi par des schémas et des plans locaux avec lesquels les maires doivent sans cesse composer pour aboutir à des orientations répondant aux exigences réglementaires tout en satisfaisant les besoins de la population. La tâche est difficile.

Et pourtant, malgré cette complexité, les communes, même les plus petites, restent attachées à cette compétence. Peut-être parce que c'est celle qui a le plus de sens. Et que finalement, grâce aux structures spécialisées comme les agences d'urbanisme, la maîtrise de l'espace et de l'aménagement de leur commune est encore possible. En témoigne ce magnifique travail de l'AUTB sur les 101 communes du département.

En effet, le rôle du maire en matière d'urbanisme va bien au-delà d'une simple signature apposée sur un arrêté. Il est sur le terrain. L'implication des élus locaux est par ailleurs très forte, et ceux-ci n'hésitent pas à monter au créneau pour défendre l'intérêt de leur commune et garder la main sur leur territoire.

Les images qui suivent témoignent de cette implication.

Respect du patrimoine et de l'environnement, aménagement du cadre de vie, sécurisation des espaces, amélioration des services... les photographies parlent d'elles-mêmes : les maires contribuent pleinement à ces évolutions, quand ils n'en sont pas eux-mêmes les initiateurs.

Merci à l'AUTB pour cette rétrospective qui montre à quel point du travail a été accompli, fruit de l'investissement sans faille des élus locaux qui œuvrent chaque jour pour le bien public. »

Stéphane Guyod,
Président de l'Association des Maires
du Territoire de Belfort



Préparez-vous à remonter le temps !

« En 2022, le 90^{ème} département de France a célébré son Centenaire. Une belle occasion de découvrir ou de redécouvrir son histoire singulière...

L'agence d'urbanisme du Territoire de Belfort s'est associée à cet événement en proposant un voyage dans le temps par le moyen de la photographie.

Une première escale a eu lieu en novembre 2022, avec la tenue d'une exposition photographique sur le thème « D'hier à aujourd'hui, le Territoire de Belfort en images », qui a mis à l'honneur une première sélection de 22 clichés anciens en miroir avec les mêmes lieux photographiés aujourd'hui.

Avec ce catalogue, le périple se poursuit en passant par toutes les communes du département. Vous pourrez observer les mutations et les permanences, les nouveaux aménagements ou encore la mise en valeur du patrimoine.

Une manière aussi de mettre à l'honneur les 101 maires de notre territoire, premiers référents des citoyens dans la sphère de l'action publique, et plus largement le Département, échelon de proximité qui, à travers son action, rallie les citoyens et relie les territoires. »

Anne-Sophie Peureux Demangelle,
Directrice de l'AUTB

Table des communes

A	ANDELNANS.....	8	CHÈVREMONT.....	34	
	ANGEOT.....	9	COURCELLES.....	35	
	ANJOUTEY.....	10	COURTELEVANT.....	36	
	ARGIÉSANS.....	11	CRAVANCHE.....	37	
	AUTRECHÊNE.....	12	CROIX.....	38	
	AUXELLES-BAS.....	13	CUNELIÈRES.....	39	
	AUXELLES-HAUT.....	14	D	DANJOUTIN.....	40
B	BANVILLARS.....	15		DELLE.....	41
	BAVILLIERS.....	16		DENNEY.....	42
	BEAUCOURT.....	17		DORANS.....	43
	BELFORT.....	18	E	ÉGUENIGUE.....	44
	BERMONT.....	19		ÉLOIE.....	45
	BESSONCOURT.....	20		ESSERT.....	46
	BETHONVILLIERS.....	21		ÉTUEFFONT.....	47
	BORON.....	22		ÉVETTE-SALBERT.....	48
	BOTANS.....	23	F	FAVEROIS.....	49
	BOURG-SOUS-CHÂTELET.....	24		FÊCHE-L'ÉGLISE.....	50
	BOUROGNE.....	25		FELON.....	51
	BREBOTTE.....	26		FLORIMONT.....	52
	BRETAGNE.....	27		FONTAINE.....	53
	BUC.....	28		FONTENELLE.....	54
C	CHARMOIS.....	29		FOUSSEMAGNE.....	55
	CHÂTENOIS-LES-FORGES.....	30		FRAIS.....	56
	CHAUX.....	31		FROIDFONTAINE.....	57
	CHAVANATTE.....	32	G	GIROMAGNY.....	58
	CHAVANNES-LES-GRANDS.....	33		GRANDVILLARS.....	59

	GROSMAGNY	60
	GROSNE	61
J	JONCHEREY	62
L	LACHAPELLE-SOUS-CHAUX	63
	LACHAPELLE-SOUS-ROUGEMONT	64
	LACOLLONGE	65
	LAGRANGE	66
	LAMADELEINE-VAL-DES-ANGES	67
	LARIVIÈRE	68
	LEBETAIN	69
	LEPUIX	70
	LEPUIX-NEUF	71
	LEVAL	72
M	MENONCOURT	73
	MEROUX-MOVAL	74
	MÉZIRÉ	75
	MONTBOUTON	76
	MONTREUX-CHÂTEAU	77
	MORVILLARS	78
N	NOVILLARD	79
O	OFFEMONT	80
P	PÉROUSE	81
	PETIT-CROIX	82
	PETITEFONTAINE	83
	PETITMAGNY	84
	PHAFFANS	85

R	RÉCHÉSY	86
	RECOUVRANCE	87
	REPPE	88
	RIERVESCEMONT	89
	ROMAGNY-SOUS-ROUGEMONT	90
	ROPPE	91
	ROUGEGOUTTE	92
	ROUGEMONT-LE-CHÂTEAU	93
S	SAINT-DIZIER-L'ÉVÊQUE	94
	SAINT-GERMAIN-LE-CHÂTELET	95
	SERMAMAGNY	96
	SEVENANS	97
	SUARCE	98
T	THIANCOURT	99
	TRÉVENANS	100
U	URCEREY	101
V	VALDOIE	102
	VAUTHIERMONT	103
	VELLESCOT	104
	VESEMONT	105
	VÉTRIGNE	106
	VÉZELOIS	107
	VILLARS-LE-SEC	108

ANDELNANS

1 186 habitants - 4,2 km² - GBCA
Le pont sur la Savoureuse


« En un siècle, la commune d'Andelnans est passée d'un village rural d'environ 300 âmes à un ensemble périurbain de 1200 habitants comprenant le hameau de Froideval, plusieurs lotissements, ainsi qu'une zone commerciale qui se développe encore aujourd'hui. Pour l'anecdote, le pont qui enjambe la Savoureuse, trait d'union entre les deux parties du village, visible sur la carte postale, a été emporté lors des crues exceptionnelles de 1990, remplacé provisoirement par un pont militaire dans des délais records puis reconstruit l'année suivante. »



Bernard MAUFFREY,
Maire d'Andelnans



Carte postale : droits réservés / Photo 2022 : AUTB



vers 1900



2022

Carte postale : droits réservés / Photo 2022 : AUTB

ANGEOT

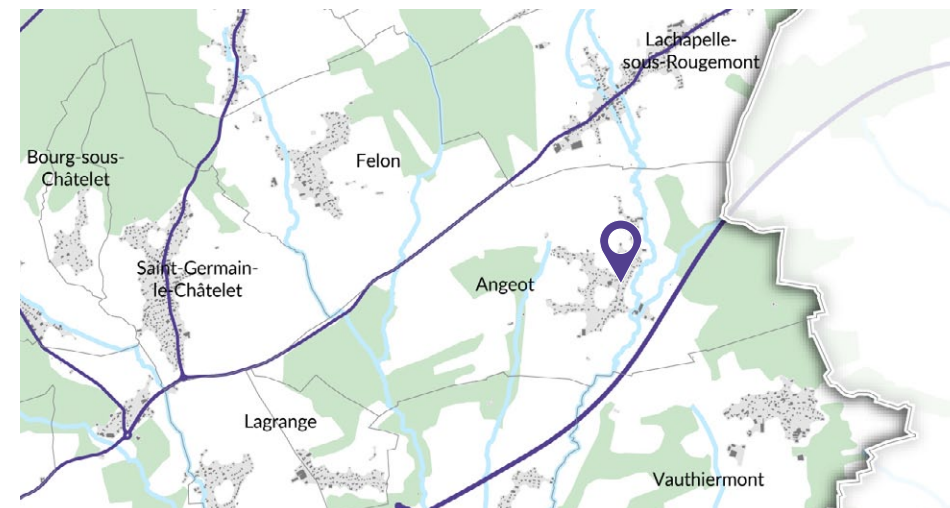
361 habitants - 6,6 km² - GBCA
La mairie

« La population d'Angeot a quasiment doublé ces 50 dernières années et atteint aujourd'hui 360 habitants. Cette augmentation est certainement due à sa situation géographique, proche de la ville de Belfort et de l'agglomération mulhousienne.

La mairie a été restaurée, notamment pour satisfaire aux exigences d'accessibilité. Les travaux ont été subventionnés conjointement par le Département et Grand Belfort. Une Marianne et un tableau, œuvres originales d'artistes locales, décorent désormais la salle de cérémonie. »



Michel NARDIN,
Maire d'Angeot



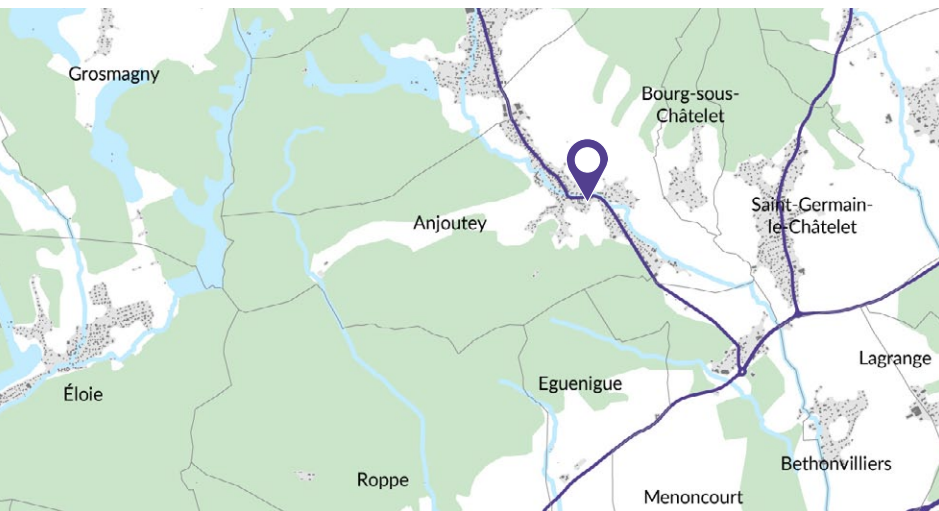
ANJOUTEY

604 habitants - 7,7 km² - CCVS
Au centre du village

« Anjoutey est une commune accueillante avec un beau cadre de vie, située sur la rivière appelée La Madeleine. C'est un village résidentiel avec de nombreux services : mairie, école, centre de loisirs, salle communale, terrain de sports, aire de camping-cars, terrain de pétanque, chalet à livres. Deux zones artisanales ont été aménagées pendant les deux dernières décennies. Le fleurissement est partie intégrante de l'aménagement et la commune a 3 fleurs au label Villes et Villages Fleuris. Anjoutey bénéficie de riches milieux naturels. L'ex-pisciculture est un lieu de biodiversité de 1,3 hectare entièrement renaturé. La vie associative est importante. Des circuits de randonnées existent. »



Jean-Pierre BRINGARD,
Maire d'Anjoutey



Carte postale : droits réservés / Photo 2022 : AUTB



vers 1900



2022

Carte postale : droits réservés / Photo 2022 : AUTB

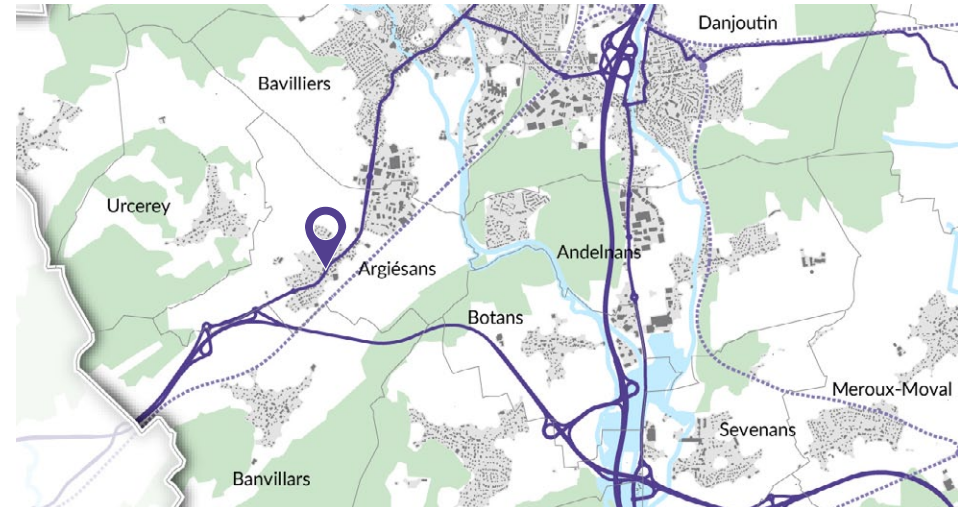
ARGIÉSANS

548 habitants - 2,8 km² - GBCA
Rue principale

« Argiésans a vu sa population quadrupler depuis les années 1960 notamment grâce à sa situation idéale entre Bavilliers et Héricourt avec un accès direct à l'échangeur de la N19. Le village bénéficie aussi de l'attractivité du bassin d'emploi de sa zone industrielle et a su attirer les habitants grâce aux opérations immobilières engagées ces dernières années. La conservation d'un cadre de vie de qualité est le fil conducteur du projet communal et des travaux d'embellissement sont régulièrement à l'ordre du jour. Récemment un verger conservatoire a été créé à l'arrière de l'ancienne digue du Moulin et une passerelle a été installée sur l'ancienne zone de lagunage pour en faire un lieu de promenade et loisirs. »



Roger LAUQUIN,
Maire d'Argiésans



AUTRECHÊNE

285 habitants - 3 km² - GBCA

La mairie-école

« Autrechêne est une nouvelle commune née en 1973 de la fusion des hameaux d'Eschêne-Austrage et Rechotte. Son nom est issu de la contraction de ces anciens toponymes.

Dès 1125, les archives notent la présence d'un chêne remarquable dit le « sans Pareil », mesurant 5 mètres de diamètre et 19 mètres de longueur. Il avait été jugé à l'époque « arbre druidique » et était estimé à 700/800 ans d'âge ! Pour conserver sa mémoire, un panneau d'information a été mis en place en 2022.

Des paysages agricoles, un village calme et bucolique ainsi qu'un marché de l'immobilier avantageux contribuent à faire d'Autrechêne une commune où il fait bon vivre. »



Corinne AYMONIER,
Maire d'Autrechêne



vers 1950



2022

Carte postale : droits réservés / Photo 2022 : AUTB



Carte postale : droits réservés / Photo 2022 : AUTB

AUXELLES-BAS

455 habitants - 9,3 km² - CCVS
À la croisée des routes

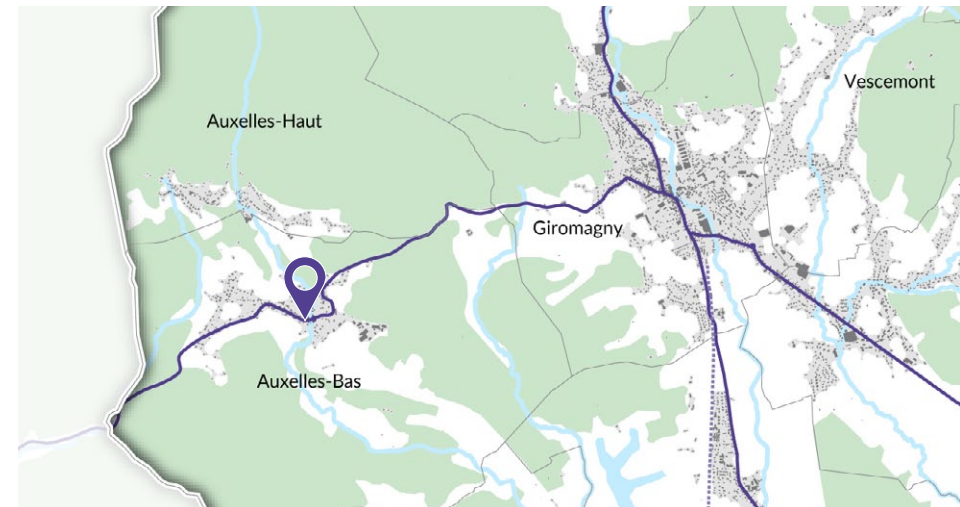
« Ce village a une longue histoire : dès l'époque romaine une tour de guet est dressée pour veiller sur le passage reliant le plateau de Langres à l'Alsace.

Après la guerre de 1914-1918 on travaille au tissage, à la mine et à la fonderie. Chaque ménage a une petite exploitation agricole et les artisans sont nombreux. En 1979 la municipalité crée la zone artisanale qui deviendra l'actuelle ZA de la « Goutte d'Avin ».

La démographie est une des préoccupations de l'équipe municipale et plusieurs projets vont sortir de terre en 2023, notamment la création d'un ensemble d'habitat collectif qui proposera 10 à 12 logements dont certains de plain-pied à destination des séniors. »



Jonathan GROSCLAUDE,
Maire de Aixelles-Bas



AUXELLES-HAUT

291 habitants - 6,5 km² - CCVS

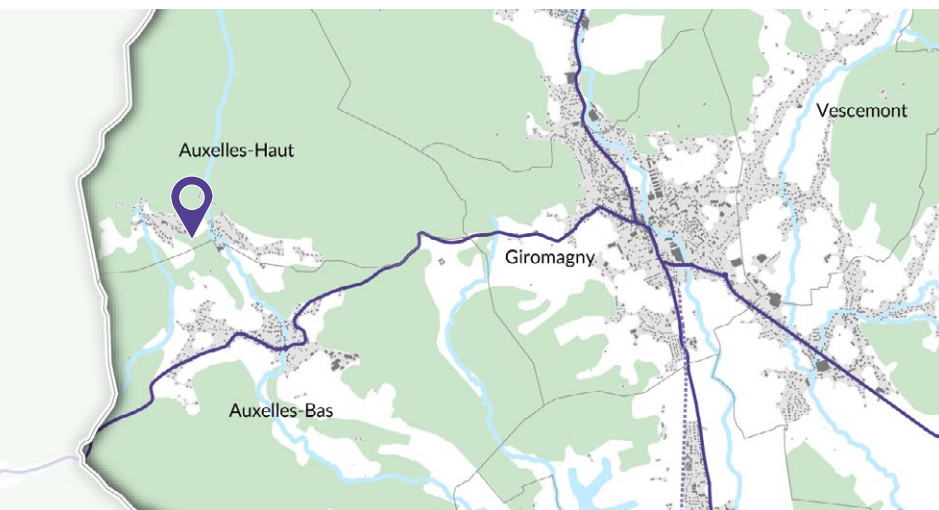
Vue depuis le haut du village

« Depuis plus de 50 ans, la forêt s'est beaucoup étendue, jusqu'à progressivement refermer le village. Les parcelles anciennement entretenues par une petite agriculture de subsistance sont aujourd'hui en friche.

L'heure est à la reconquête agricole et à l'ouverture des paysages. Le village a son auberge communale « la Stolle », sa crêperie, des artisans de tous métiers, et espère bien redévelopper une agriculture de proximité dans un écrin de moyenne montagne, avec ses points de vue remarquables sur Belfort, la Haute-Saône, le Sundgau et les Alpes. »



Arnaud ZIEGLER,
Maire d'Auxelles-Haut



Carte postale : AD90, 7 Fi 24, droits réservés / Photo 2022 : AUTB



vers 1900



2023

Carte postale : droits réservés / Photo 2023 : AUTB

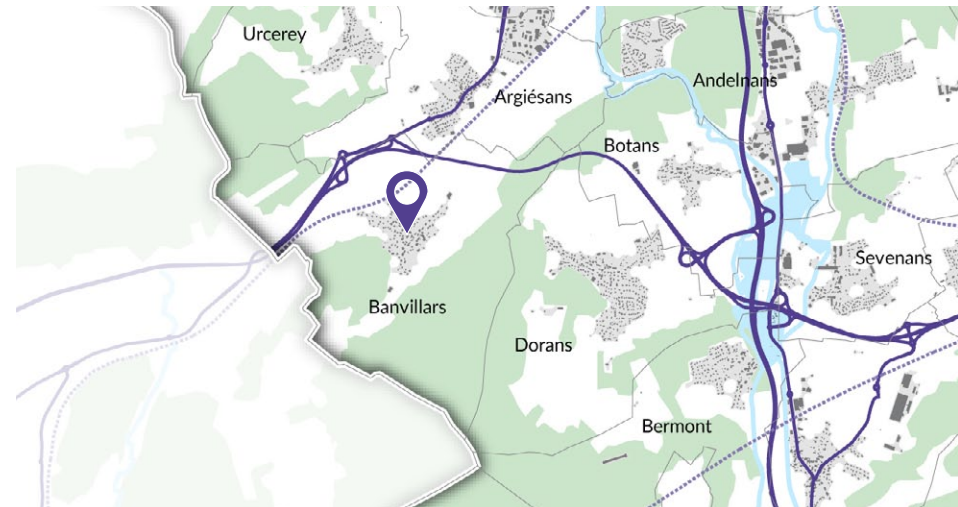
BANVILLARS

303 habitants - 4,6 km² - GBCA
L'église Saint-Ambroise

« En limite de département et proche d'Héricourt, Banvillars s'inscrit dans un cadre paysager vallonné de champs ouverts et de massifs boisés qui délimitent ses horizons. Le village, constitué d'anciennes fermes et de pavillons plus récents, conserve un caractère rural paisible. Le centre est marqué par un petit nombre d'édifices de belle facture : la mairie installée dans l'ancien presbytère réhabilité, l'ancienne école communale et l'église Saint-Ambroise, reconnaissable à son clocher octogonal en grès rose. Autre héritage : le fort militaire constituant l'un des chaînons de la ceinture fortifiée de Belfort, construit à la fin du XIX^{ème} siècle sur les ruines d'un ancien château médiéval sur la colline du Beau Bois. »



Thierry PATTE,
Maire de Banvillars



BAVILLIERS

4 735 habitants - 4,8 km² - GBCA
Grande rue, l'église Saint-Ambroise


« En première couronne de Belfort, Bavilliers allie les atouts d'une grande ville et d'un centre-bourg à taille humaine. Son berceau est romain, comme en témoignent les nombreuses découvertes faites sur différents sites. La commune a connu plusieurs églises. La dernière en date fut inaugurée par Napoléon III. Arraché par la tempête Lothar en 1999, son clocher fut reconstruit en 2001 avec une flèche plus courte, conforme aux plans d'origine. En cœur de ville, la Grande rue s'ouvre désormais sur le parc de la Fraternité, vaste espace public réaménagé en 2019. »



Éric KOEBERLÉ,
Maire de Bavilliers



Carte postale : AD90, 7 Fi 2856, droits réservés / Photo 2022 : AUTB



vers 1900



2022

Carte postale : AD90, 7 Fi 368, droits réservés / Photo 2022 : AUTB, retouche Ville de Beaucourt

BEAUCOURT

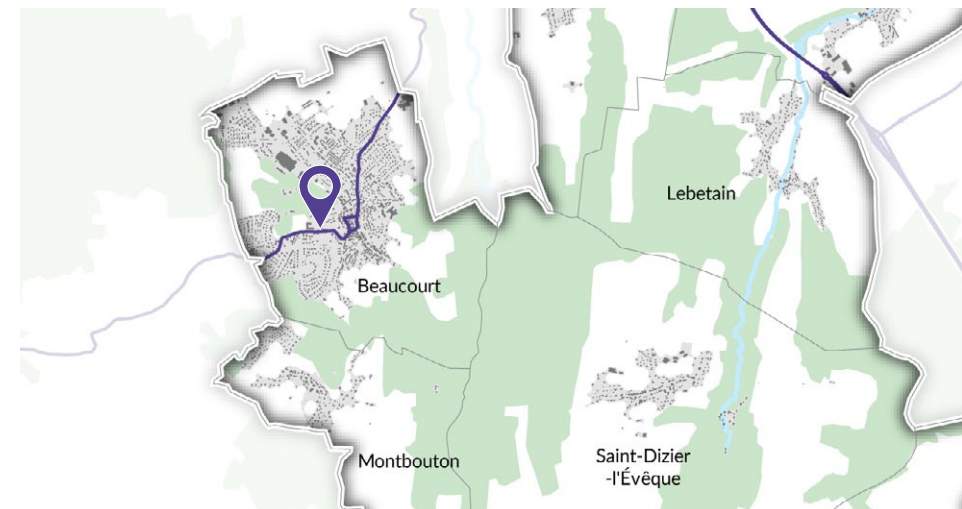
5 081 habitants - 4,9 km² - CCST
 L'ancienne usine Japy,
 bâtiment dit « fer à cheval »

« De la fin du XVIII^{ème} siècle à la fin des années 1970, la ville de Beaucourt a vécu au rythme des Japy. Cette dynastie a bâti l'un des plus puissants empires industriels du XIX^e siècle. Marquée par ce passé industriel, Beaucourt est aujourd'hui un centre-bourg actif, une ville à la campagne, autant d'atouts pour son développement urbain, économique et touristique.

Avec la construction de nombreux quartiers résidentiels, l'aménagement du centre-ville, la requalification urbaine et sociale du quartier des Champs Blessonniers et récemment la reconversion de l'usine des Fonteneilles en services publics et logements, la ville est redessinée pour les années futures. »



Thomas BIÉTRY,
 Maire de Beaucourt



BELFORT

46 225 habitants - 17,3 km² - GBCA

L'avenue Jean Jaurès et le square Émile Lechten

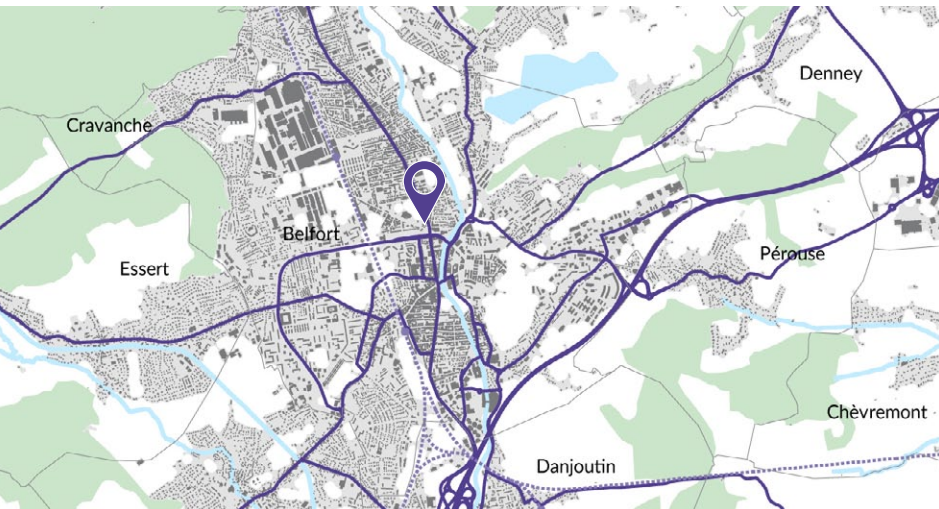
« Artère principale de Belfort, l'avenue Jean Jaurès se transforme depuis 2014 pour retrouver toute son attractivité et continuer à traverser le temps comme elle le fait depuis 100 ans.

Le square Lechten s'est étendu de 1 000 m² et la friche de l'ancien hôpital a laissé place à de nouveaux logements de qualité. Prochainement, le Musée Jardot attenant au site sera également agrandi.

Côté habitat, l'avenue profite aussi d'une importante opération de rénovation. Le commerce fait l'objet d'une maîtrise stratégique pour assurer le dynamisme et la diversification commerciale. »



Damien MESLOT,
Maire de Belfort



Carte postale : AM Belfort, droits réservés / Photo 2022 : AUTB



vers 1900



2022

Carte postale : droits réservés / Photo 2022 : AUTB

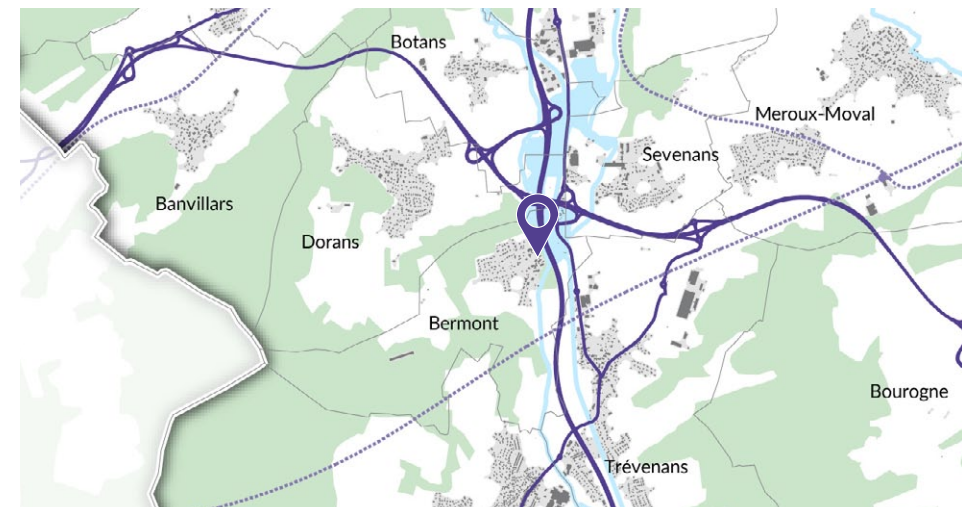
BERMONT

385 habitants - 2,8 km² - GBCA
Vue générale sous l'église

« Même si cette prise de vue semble identique, le photographe ne se trouve pas au même niveau car, en 1900, l'autoroute n'existait pas. Il n'y avait pas de pont pour l'enjamber et rejoindre le village de Bermont. L'accès se faisait depuis la RD 437 au bord de la Savoureuse, passait ensuite sous le pont-canal qui venait d'être construit, puis sur le petit pont de la Douce avant de rejoindre le cœur du village. Il y avait un petit lavoir qui a été démoli lors de la construction de l'A 36. Aujourd'hui, la RD 45 qui permet d'accéder au village passe au-dessus du canal de la Haute-Saône, de l'autoroute et la rivière la Douce. On observera qu'un siècle après, le vélo a cédé sa place à un poids-lourd... »



Pascal GROSJEAN,
Maire de Bermont



BESSONCOURT

1 349 habitants - 7,9 km² - GBCA

La traversée du village par la RD419

« Au début du XX^{ème} siècle, Bessoncourt était un village rural avec une population composée essentiellement d'agriculteurs, d'artisans et de commerçants.

Il n'y avait pas d'internet, mais on comptait 7 cafés !

Les habitants ne parlaient pas d'écologie mais ils la pratiquaient, ils charruaient avec des chevaux et des bœufs. C'était un monde encore peu mécanisé. C'était la vie de mes arrière-grands-parents.

Aujourd'hui les tas de fumier ont disparu, de belles routes sont apparues et le monde moderne qui va avec.

C'était mieux avant ou aujourd'hui ? »



Thierry BESANÇON,
Maire de Bessoncourt



Carte postale : AD90, 7 Fi 1539, droits réservés / Photo 2022 : AUTB

BETHONVILLIERS

254 habitants - 1,9 km² - GBCA
Le Moulin Thuriot



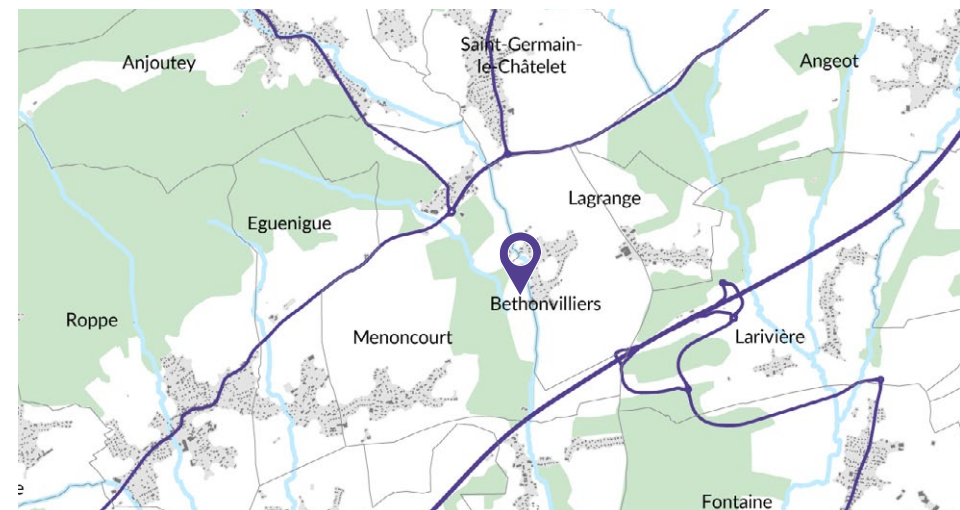


Photo ancienne : Philosophy 2018, site patrimoine de France, droits réservés / Photo 2023 : AUTB

« Le village est traversé dans toute sa longueur par la rivière La Madeleine qui descend des Vosges, d'où sa partition entre la rive droite et la rive gauche jusqu'en 1630. Son site, très vallonné avec un point culminant à 407 m, offre une remarquable vue panoramique, avec en toile de fond le canal, la rivière, son déversoir, de même que l'ancienne gare et sa voie de chemin de fer. Tous ces attraits font de Bethonvilliers un joli village agréable à visiter. Un haut fourneau, qui traitait l'extraction du minerai de fer, a fonctionné de 1684 à 1833. Le moulin fondé par la famille Thuriot en 1730 est quant à lui toujours en activité, produisant près de 3 tonnes de farine par jour. »



Alain TRITTER,
Maire de Bethonvilliers



BORON

497 habitants - 6,1 km² - CCST

Vue générale

« Le village est situé sur un plateau légèrement vallonné et aux trois-quarts couvert de forêts, où le sol argileux favorise la formation de nombreux étangs.

Boron fait partie des communes rurales du Sundgau Belfortain ayant bénéficié de l'exode urbain : l'activité agricole n'y est plus prépondérante, avec une vocation désormais surtout résidentielle.

L'année 2022 a été animée par le chantier « XXL » de la réfection complète de l'église Saint-Luc, marqueur historique fort pour la commune. Le square situé à l'arrière de l'édifice a lui aussi été rénové, avec une aire de jeux favorisant les échanges entre habitants. »



Dominique TRELA,
Maire de Boron



Carte postale : droits réservés / Photo 2022 : AUTB



Vue d'artiste : droits réservés / Photo 2022 : AUTB

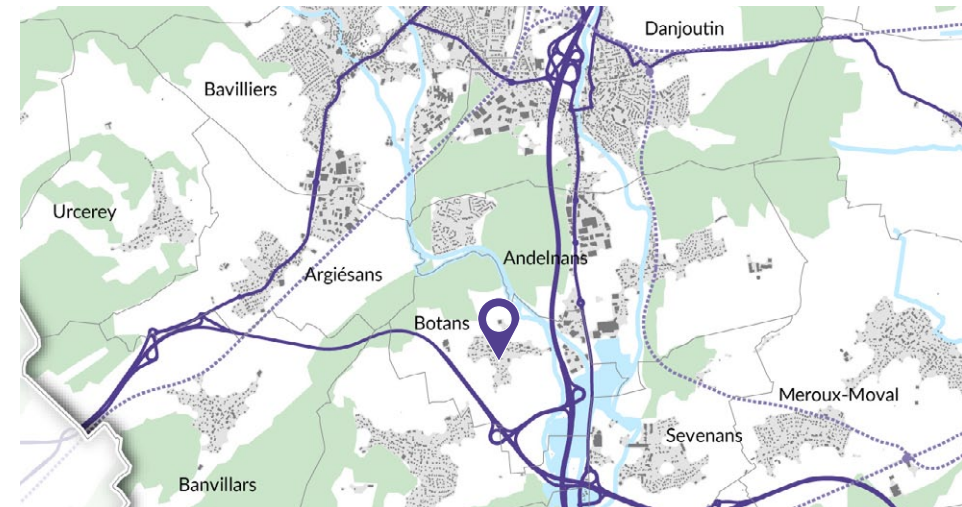
BOTANS

251 habitants - 2,3 km² - GBCA
Rue de Dorans, le musée agricole

« Avec ses anciennes fermes, leurs porches en anse de panier et leurs avant-toits si caractéristiques mais aussi avec ses trois fontaines en pierre, le village de Botans a gardé un caractère campagnard. À côté de la rivière la Douce, on trouve un ancien moulin et la commune possède également un musée agricole départemental installé depuis 1988 dans une ferme typique du XIX^{ème} siècle. Traversée par le canal du Rhône au Rhin, la commune disposait d'un port charbonnier pour Belfort. Les derniers bateaux de plaisance ont quitté le port de Botans et les rives sont maintenant un lieu de promenade. »



Marie-Laure FRIEZ,
Maire de Botans



BOURG-SOUS-CHÂTELET

125 habitants - 0,9 km² - CCVS

L'entrée du village

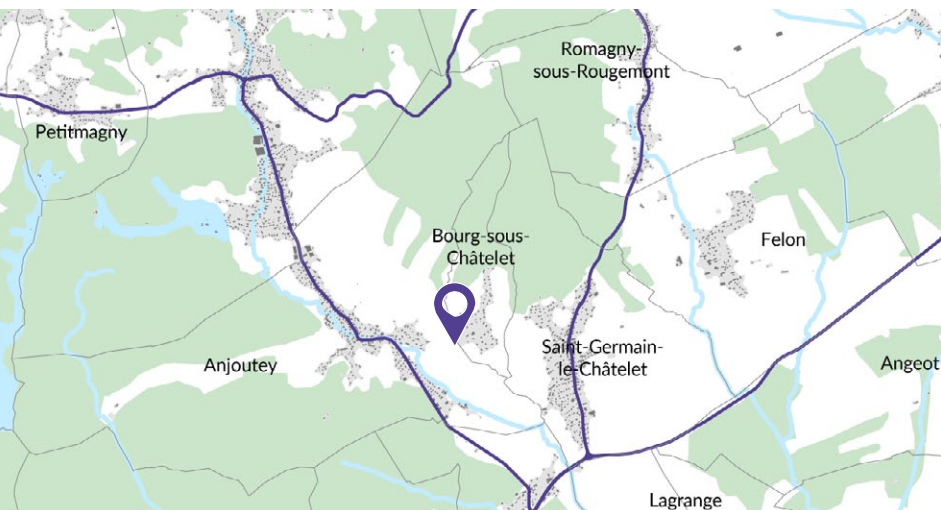
« Le village de Bourg-sous-Châtelet était autrefois principalement agricole, avec la présence d'une petite industrie textile. Il est aujourd'hui avant tout résidentiel, bien que la modeste superficie de la commune et sa situation à l'écart des grands axes ne favorisent pas la construction de lotissements.

La forêt est à la fois une source de revenus pour la commune et un lieu de détente pour ses habitants.

Aux portes du village, le parc privé de la Roseraie rassemble une collection de centaines de variétés anciennes de roses, un jardin d'eau, une bambouseraie et un riche arboretum. »



Armand NAWROT,
Maire de Bourg-sous-Châtelet



Vue d'artiste : n°63 collection prestige du Territoire, illustration C. Odile, droits réservés / Photo 2023 : AUTB



vers 1900

Édit. et Cliché Karrier, Dole



2022

Carte postale : droits réservés / Photo 2022 : AUTB

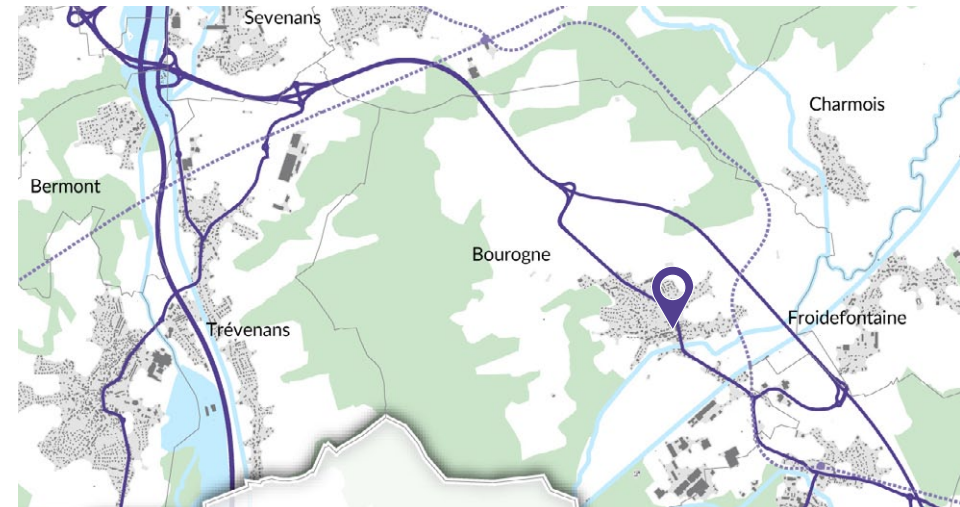
BOUROGNE

1 874 habitants - 13,6 km² - GBCA
La mairie (ancienne école)
depuis la rue de Belfort

« Plus de 100 ans après la vue de la carte postale, le monument aux morts, déplacé de l'autre côté de la route, a laissé place à la construction du Foyer Rural, lui-même devenu un Espace des Solidarités Départementales, bâti par les villageois avec les pierres de l'ancien château de Bourogne. La mairie, installée en lieu et place de l'ancienne école, est l'épicentre de notre si beau village, qui, en constante évolution, continue aujourd'hui d'offrir un cadre de vie agréable pour tous les Bourignaises et Bourignais. »



Baptiste GUARDIA,
Maire de Bourogne



BREBOTTE

407 habitants - 3,8 km² - CCST

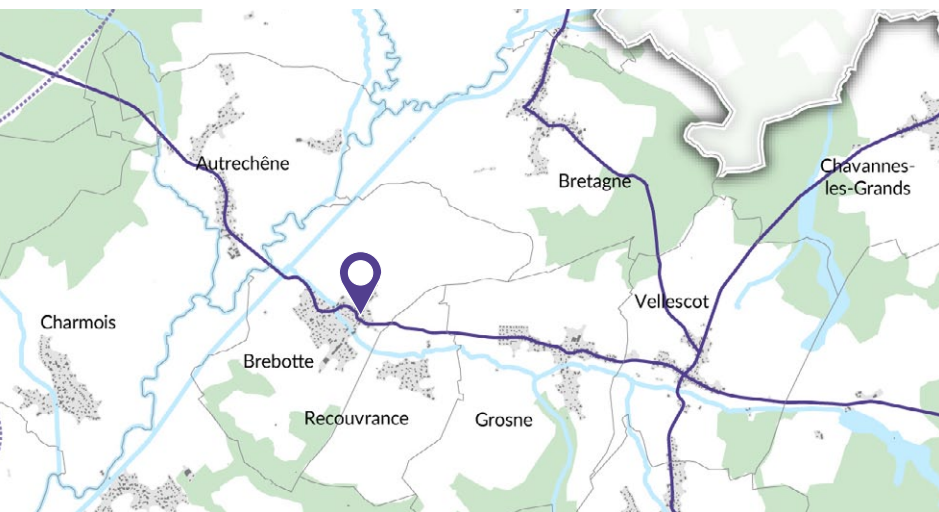
L'église et le presbytère

« Brebotte a comme particularité de compter une proportion importante d'artisans, et abrite depuis 1990 un musée de l'artisanat et des traditions rurales, situé dans une belle maison à colombages qui témoigne de l'appartenance du village à l'Alsace jusqu'en 1870.


La commune se distingue aussi par un indéniable potentiel touristique. La véloroute Nantes-Budapest (EuroVelo 6) emprunte le chemin de halage du canal du Rhône au Rhin à proximité du village, et des pontons d'amarrage sont disponibles pour la navigation de plaisance. Deux points de vue depuis les hauteurs de la commune permettent d'observer la vallée de la Bourbeuse et plusieurs sentiers sont à disposition des marcheurs, dont celui des moines de Cluny. »



Pierre VALLAT,
Maire de Brebotte



Carte postale : droits réservés / Photo 2022 : AUTB



Vue d'artiste : n°80 collection prestige du Territoire, illustration C. Odile, droits réservés / Photo 2022 : AUTB

BRETAGNE

291 habitants - 4,7 km² - CCST
Grande Rue, vers la mairie

« Comme les autres communes rurales de la vallée de la Bourbeuse, Bretagne reste marquée par son environnement agricole, même si la vocation résidentielle est aujourd'hui prépondérante. Elle profite de la proximité des principaux pôles d'emplois tout en offrant à ses habitants une qualité de vie au calme.

Non loin du canal du Rhône au Rhin, le village s'organise en étoile au carrefour de plusieurs routes. L'habitat reste peu dense et une ceinture de vergers fait la transition avec l'espace agricole. Les maisons anciennes à colombage, de type sundgauvien, sont une fierté d'une entreprise locale. »



Vincent FRÉARD,
Maire de Bretagne



BUC

275 habitants - 2,5 km² - GBCA

Rue de Bavilliers

« Buc est un village rural et agricole qui a toujours été éloigné des grands axes routiers. Aussi, au cœur de ce village, bucaïns et bucaïnes étaient propriétaires de bœufs et de vaches permettant autant de se déplacer que de se nourrir. Malgré le développement de l'automobile, les habitants restent attachés au côté paysan et champêtre du village. Le patrimoine est riche notamment grâce aux vieilles fermes au caractère authentique et à son église de la Sainte-Vierge qui détient la plus vieille cloche du département, datant de 1523.

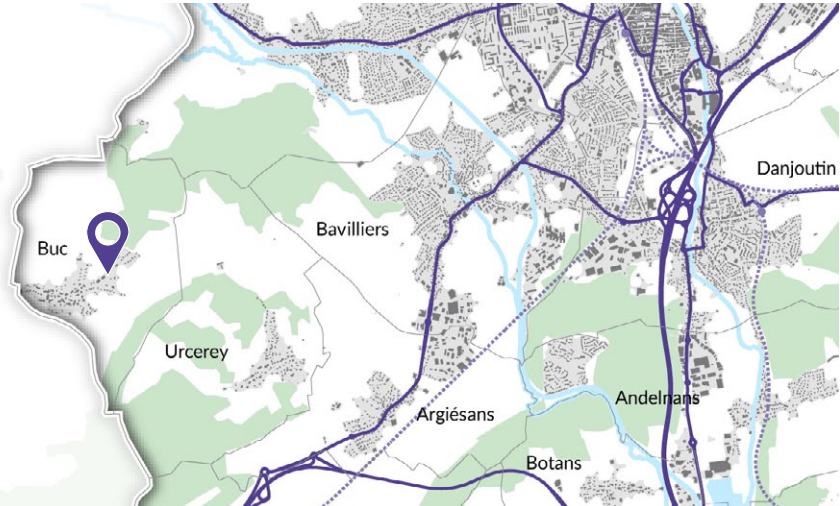
On ne voit plus passer d'attelages, mais la commune compte toujours beaucoup de vaches et de puits pour le plaisir de tous les villageois. »



Didier SACKSTEDER,
Maire de Buc



Photo ancienne : Valérie Prévot, droits réservés / Photo 2022 : AUTB





CHARMOIS (Haut-Rhin) - Au Rendez-Vous des Pêcheurs - Café Guerre

vers 1900
C.I.B

Edit. Guerre



2022

Carte postale : droits réservés / Photo 2022 : AUTB

CHARMOIS

379 habitants - 4,2 km² - GBCA

L'ancien café

Au rendez-vous des pêcheurs

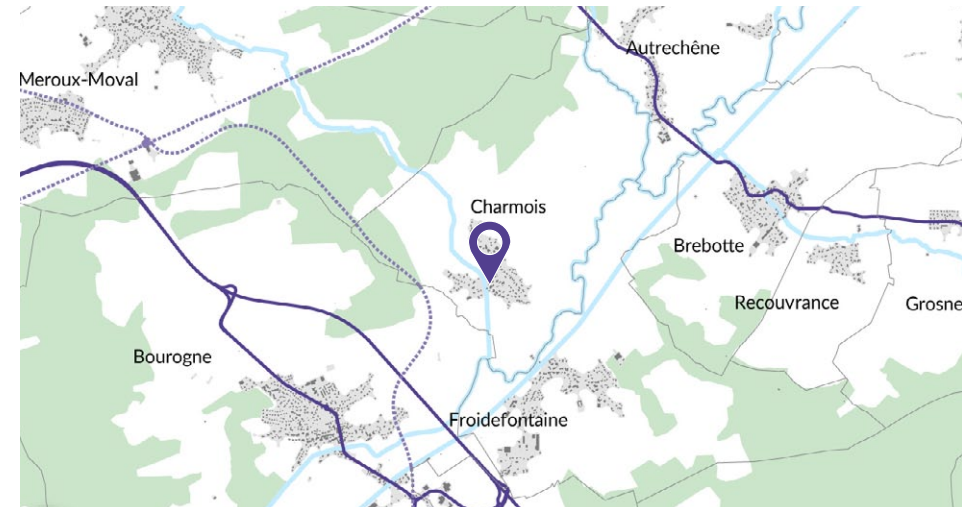
« Charmois doit son nom à l'arbre le plus commun de la forêt où le village a pris naissance : le charme.

Bien que située derrière la ZAC des Plutons, et limitrophe du canal du Rhône au Rhin, la commune demeure à l'écart des grands flux et conserve un caractère rural.

Sans église, le village se compose d'anciennes fermes et autres bâtisses traditionnelles aux volumes importants, qui ponctuent le bord des départementales 23 et 29 au centre de la commune. Certains de ces bâtiments présentent des façades à pans de bois, annonçant la proximité du Sundgau. Le village s'est développé ces dernières années par des extensions de pavillons aux formes contemporaines. »



Julien PLUMELEUR,
Maire de Charmois



CHÂTENOIS-LES-FORGES

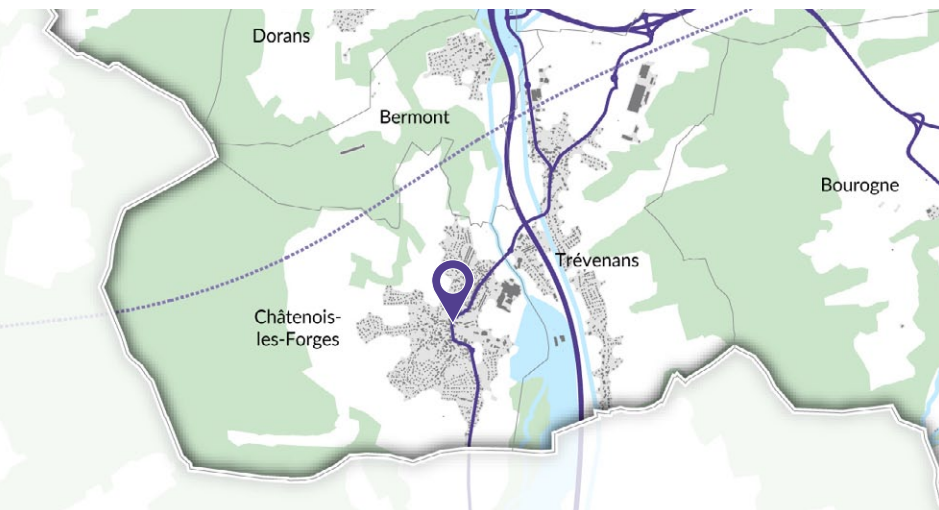
2 675 habitants - 8,7 km² - GBCA
Rue Charles de Gaulle

« Le nom de la commune rappelle son passé industriel, marqué par le travail du fer. Si le dernier haut-fourneau s'est éteint au XIX^{ème} siècle, la tradition industrielle se poursuit encore aujourd'hui.

Située dans la vallée de la Savoureuse, à proximité du canal de la Haute-Saône, Châtenois-les-Forges est au cœur de l'espace stratégique du Pôle métropolitain, entre les bassins d'emplois de Belfort et Montbéliard. Son essor résidentiel a été renforcé avec la mise en service de la ligne TGV en 2011 et l'ouverture de l'hôpital Nord Franche-Comté en 2016. »



Marie José BAILLIF,
Maire de Châtenois-les-Forges



Carte postale : AD90, 7 Fi 1557, droits réservés / Photo 2022 : AUTB

CHAUX

1 207 habitants - 9,4 km² - CCVS
Route de Belfort




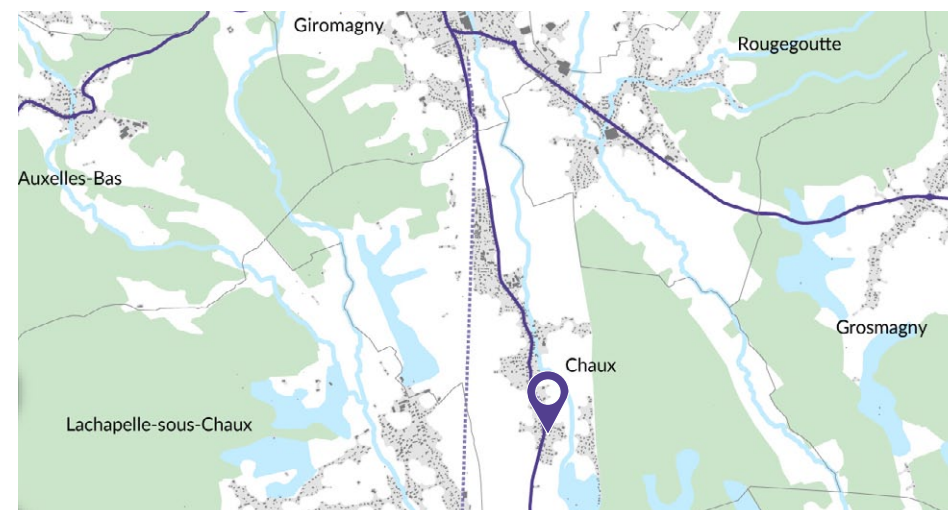
Photo ancienne : collection P. Favier, droits réservés / Photo 2023 : AUTB

« Chaux est située à 10 km au nord de Belfort sur la route de Giromagny et du Ballon d'Alsace. Le village qui vécut essentiellement de l'agriculture s'étire le long de la route qui longe la Savoureuse. L'église de Chaux est souvent présentée comme étant la plus vieille du Territoire.

La municipalité travaille sur son plan d'urbanisme pour contrôler l'artificialisation de ses sols tout en respectant la biodiversité. C'est une difficile équation : permettre au village de se développer tout en respectant les directives de l'État, assurer le rajeunissement de la population pour sauvegarder le patrimoine scolaire et rester attractif en offrant les services essentiels sur place. »



Jacky CHIPAUX,
Maire de Chaux



CHAVANATTE

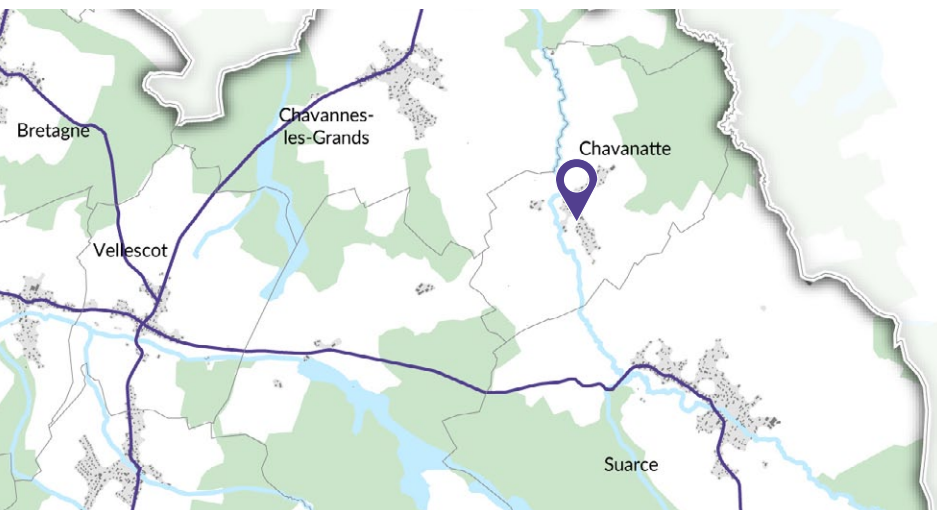
141 habitants - 3,8 km² - CCST
Rue Principale

« Le village, dont l'activité est essentiellement agricole, doit remonter au VIII^{ème} siècle. L'habitat était alors composé de « cabanes » d'où son nom de « Chavanatte » qui veut dire petite cabane.

Comme le village est situé dans le Sundgau, l'influence de l'architecture rurale commune en Alsace est nette dans cette partie du Territoire de Belfort, avec l'utilisation de structures en bois à colombages pour la construction des bâtiments. C'est une commune qui allie parfaitement la modernité et le charme de l'ancien, non seulement dans son architecture unique mais aussi dans le mode de vie de ses habitants. »



Monique DINET,
Maire de Chavanatte



2023

Vue d'artiste : n°96 collection prestige du Territoire, illustration C. Odile, droits réservés / Photo 2023 : AUTB



Carte postale : droits réservés / Photo 2022 : AUTB

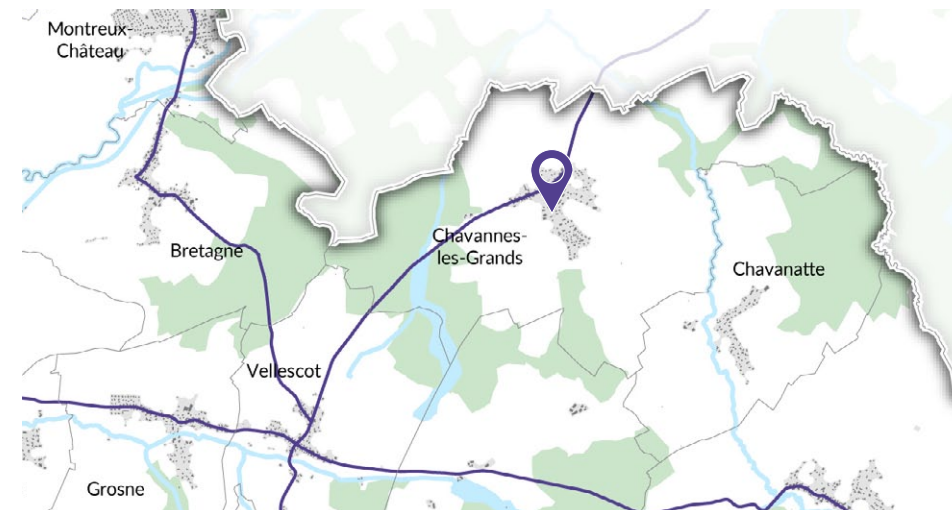
CHAVANNES-LES-GRANDS

344 habitants - 6,9 km² - CCST
Rue de l'église

« L'église de Chavannes-Les-Grands fut édifée vers 1811 selon les plans de l'architecte Schlick. Elle fut reconstruite en 1849 après un incendie. Le clocher couronné d'un clocheton octogonal est un exemple unique dans la région. En 1944, l'église est sérieusement endommagée et sa reconstruction va s'étaler de 1962 à 1968 avec un tragique épisode : l'effondrement de la toiture sur les ouvriers pendant les travaux, occasionnant deux morts. Elle sera à nouveau rénovée en 2003. L'école a été construite dans les années 1850 et a connu plusieurs rénovations. En 2021, la toiture a été entièrement refaite (travaux subventionnés par le Département). »



Gérard FESSELET,
Maire de Chavannes-les-Grands



CHÈVREMONT

1 609 habitants - 8,8 km² - GBCA

Vue d'ensemble

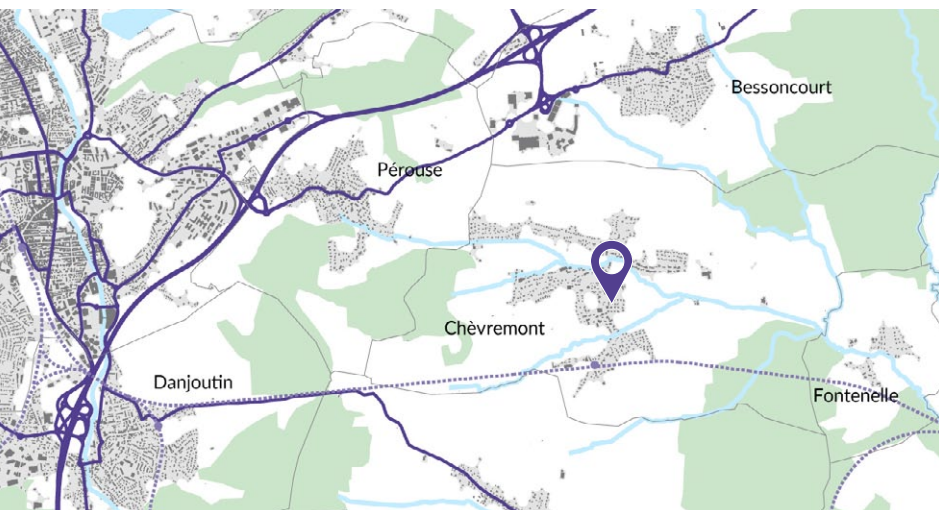
« La proximité de Chèvremont avec l'espace central du Nord Franche-Comté (centre hospitalier, gare TGV, Jonxion), les zones commerciales et les axes majeurs de communication, lui confère un positionnement stratégique en matière d'attractivité.

La commune a néanmoins su préserver sa tranquillité et son cadre de vie en respectant l'environnement et en maîtrisant l'urbanisation.

Au cœur du village se dresse l'église de la Sainte-Croix, qui en 2021 a bénéficié d'une subvention de 179 000 euros grâce à la fondation de Stéphane Bern. »



Jean-Paul MOUTARLIER,
Maire de Chèvremont



Carte postale : droits réservés / Photo 2022 : AUTB



vers 1900



2023

Carte postale : droits réservés / Photo 2023 : AUTB

COURCELLES

120 habitants - 5,4 km² - CCST
 Vue du village, rue d'Ajoie

« En 1920, à Courcelles, le seul moyen de communication pour les habitants est de quitter « l'hôta » pour se rendre à l'office du dimanche et, à la sortie de la messe, se retrouver au centre du village pour « djaser ».

Devons-nous le regretter ?

À l'heure où la communication est en 4G et où l'électricité laisse des traces bien visibles dans nos paysages, notre village traversé par une route départementale est devenu un axe de passage emprunté par les frontaliers. C'est une autre époque ! »

(En patois « l'hôta » = maison et « djaser » = parler).



Annick PRENAT,
 Maire de Courcelles



COURTELEVANT

389 habitants - 5,9 km² - CCST

Vue du village

« Courtelevant, en 1921, comptait 197 habitants, 64 maisons, 55 ménages, en grande majorité agriculteurs ou ouvriers agricoles, mais aussi un berger, un cantonnier, quelques domestiques (faiblement représentés) et quelques artisans (un sabotier et une bonnetière).

On trouve sur la commune un moulin à eau, témoin d'une activité très répandue jusqu'au XIX^{ème} siècle et inscrit à l'inventaire des Monuments historiques. Il est aujourd'hui aménagé en musée et plonge les visiteurs dans l'histoire des techniques industrielles et hydrauliques. Sur le même domaine, il est possible de louer un gîte et une salle de réception dans une grange en pierre rénovée. »



Bernard VALKRE,
Maire de Courtelevant



Carte postale : droits réservés / Photo 2022 : AUTB



vers 1900



2022

Carte postale : AD90, 7 Fi 1577, droits réservés / Photo 2022 (retouchée) : AUTB

CRAVANCHE

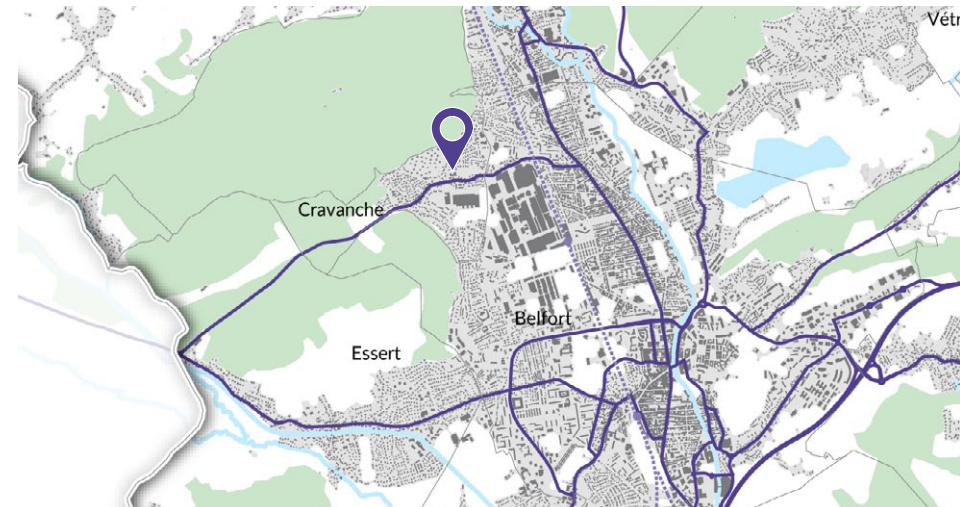
1 989 habitants - 1,2 km² - GBCA
La mairie et l'école,
rue des Commandos d'Afrique

« Tout au long de ces 100 dernières années, Cravanche n'a cessé de se développer. De 512 habitants en 1901, ce sont plus de 2 000 personnes qui habitent désormais la commune. Nichée dans un écrin de verdure, entre le Mont et le Salbert, Cravanche est une ville où il fait bon vivre. Elle possède de nombreux atouts avec, entre autres, les grottes découvertes en 1876.

Accompagnée par le Département, elle est en constante évolution et prépare ainsi son avenir. »



Renaud VEBER,
Maire de Cravanche



CROIX

176 habitants - 5,5 km² - CCST

La rue principale

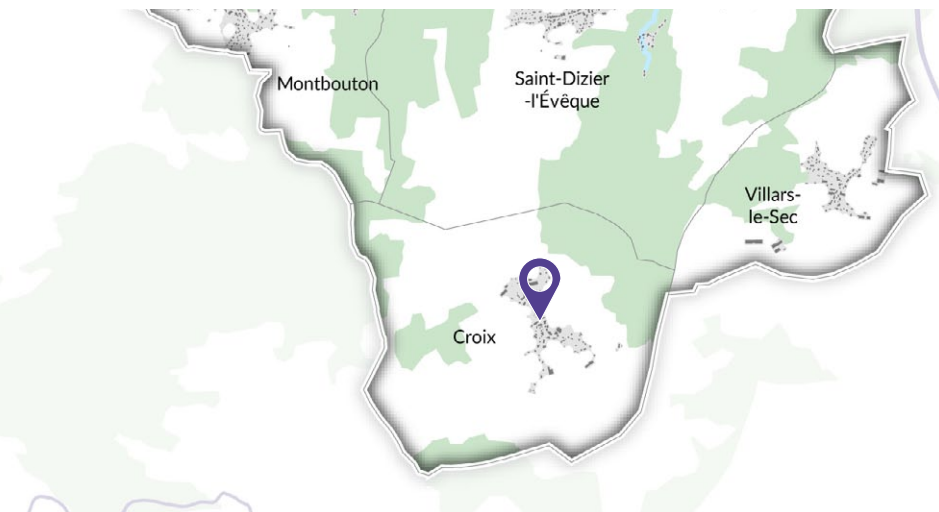
« La commune est située à l'extrême sud du département, bordée par la frontière suisse et le département du Doubs. Les activités dépendent davantage du pôle urbain de Montbéliard, plus proche, que de Belfort.

Le village conserve un caractère rural avec de nombreuses maisons agricoles d'influence jurassienne, transformées pour la plupart en habitations. Les constructions sont proches de la rue et l'arrière de leurs terrains est souvent occupé par des vergers.

L'ancienne église, plusieurs fois remaniée au fil des siècles avant d'être détruite dans un incendie en 1967, fait place à un nouvel édifice moderne inauguré en 1971. »



Claude MONNIER,
Maire de Croix



Carte postale : droits réservés / Photo 2022 : AUTB

CUNELIÈRES

347 habitants - 2 km² - GBCA
L'ancienne maison Catté

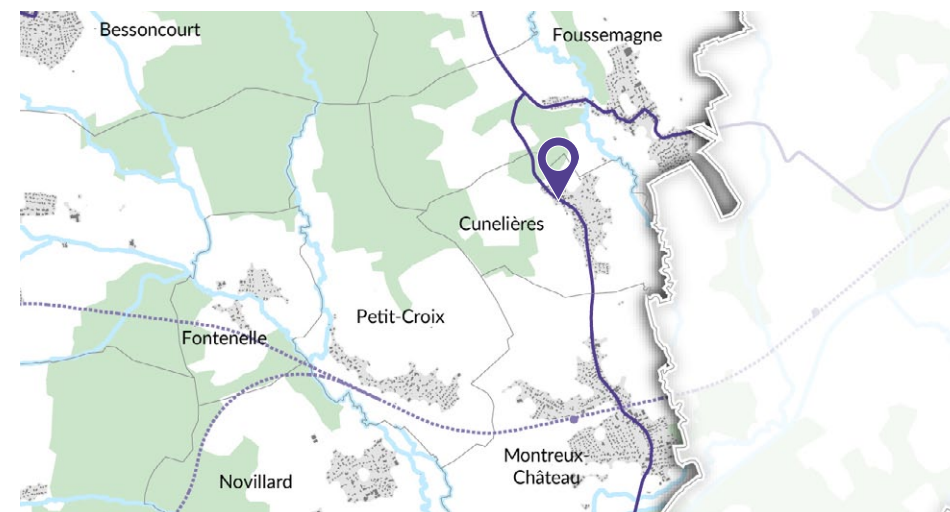


Carte postale : droits réservés / Photo 2022 : AUTB

« À Cunelières, l'embellissement du cadre de vie est une action de longue haleine jalonnée au fil des ans d'initiatives remarquées : remise en eau du lavoir, création d'une aire de jeux et d'un verger, etc. La commune se penche par ailleurs sur le futur de sa forêt et sa candidature a été retenue pour l'implantation d'une parcelle d'avenir sur son domaine forestier dans le cadre de l'appel à manifestation d'intérêt lancé par le Département. La vie associative est marquée par des activités proposées annuellement comme un vide grenier, un loto, un repas champêtre... L'amélioration de la voirie communale et la réalisation d'aménagements de sécurité sont régulièrement à l'ordre du jour. Tous ces éléments font que Cunelières reste un petit village où il fait bon vivre »



Henri OSTERMANN,
Maire de Cunelières



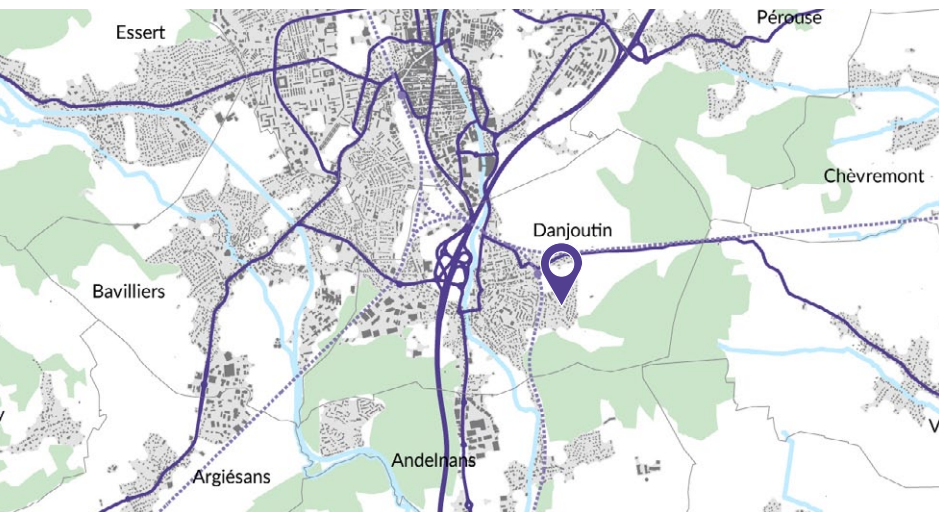
DANJOUTIN

3 640 habitants - 5,6 km² - GBCA
L'ancienne caserne, rue Lavie


« En limite sud de Belfort, Danjoutin s'est développée sur l'axe de l'ancienne route N19, et est aujourd'hui traversée par les voies ferrées, l'autoroute et son grand diffuseur n°12. La commune présente deux visages : d'un côté la ville marquée par les infrastructures, la Savoureuse et la desserte des zones d'activités de l'agglomération ; d'un autre côté le village qui s'étoffe et se renouvelle tant dans son bâti que dans ses aménagements publics. Elle conserve des traces de son histoire, notamment de la fin du XIX^{ème} siècle : usine de câblerie Stein, habitat ouvrier et patronal, fort militaire des Perches ou encore ancienne caserne transformée en quartier d'habitat. »



Emmanuel FORMET,
Maire de Danjoutin



Carte postale : droits réservés / Photo 2022 : AUTB



vers 1900



2022

Carte postale : droits réservés / Photo 2022 : AUTB

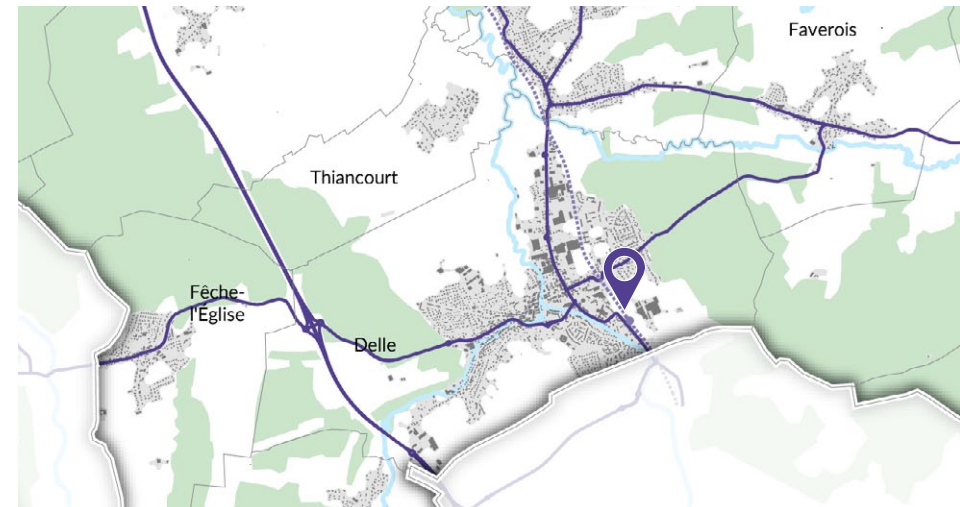
DELLE

5 774 habitants - 9,3 km² - CCST
La gare, vue d'ensemble

« Par sa population, Delle est la deuxième ville du Territoire de Belfort. Son centre-ville conserve de nombreux témoignages du Moyen Âge et de la Renaissance : ancien hôpital, remparts, mairie (ancien château), maison à tourelle, etc. La gare, abandonnée en 1995, a bénéficié de travaux pour la réouverture de la ligne ferroviaire Belfort-Delle en 2018. Cette liaison réaffirme la commune dans son rôle de porte d'entrée depuis la Suisse et offre des opportunités de reconquête urbaine pour des espaces alentour en mutation. »



Sandrine LARCHER,
Maire de Delle



DENNEY

786 habitants - 3,6 km² - GBCA

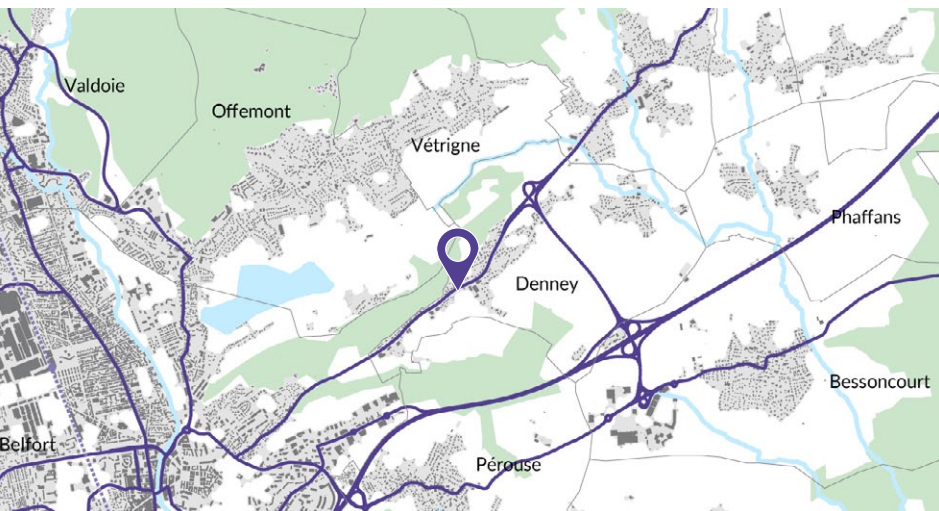
L'ancien café restaurant, route nationale

« Nous sommes ici en bordure de la route D83 où prend place aujourd'hui une zone à dominante d'activité économique, tandis que la majorité des habitations se trouve plutôt en partie Est du ban communal, avec un petit centre ancien plus typique.

La photo ancienne montre le café tenu par le couple Tessaro jusque dans les années 1970, dans la salle duquel trônait un superbe piano mécanique. Visible au fond de la cour, un dépôt brocante qui avait pignon sur rue dans le faubourg de Brasse à Belfort, à l'emplacement de la nouvelle Caisse d'Épargne. »



Jean-Paul MORGEN,
Maire de Denney



vers 1900




2022

Carte postale : droits réservés / Photo 2022 : AUTB

DORANS

818 habitants - 3,8 km² - GBCA
La fontaine du Tilleul

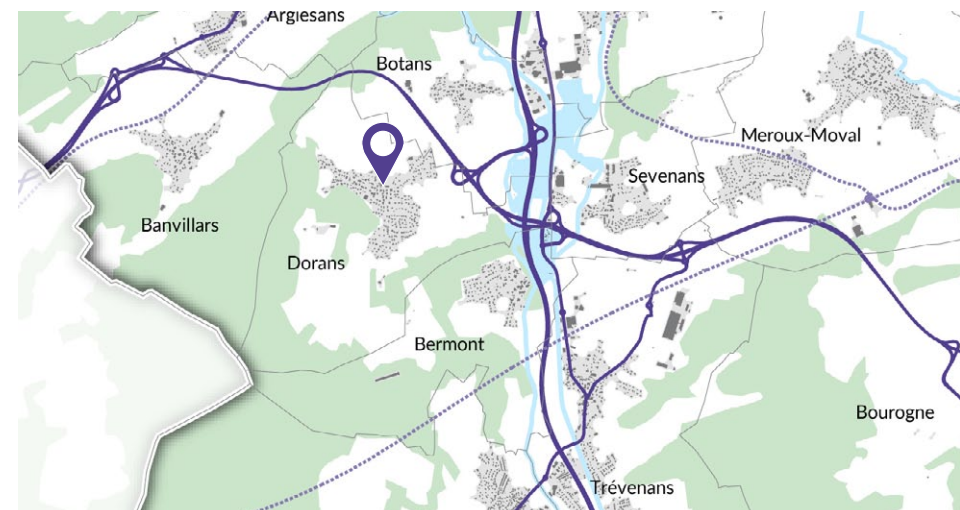
« Dorans a beaucoup changé ces dernières années tout en restant un village rural. Ses atouts sont nombreux avec une situation géographique favorable et un milieu de vie exceptionnel offrant de nombreux services à ses habitants (école primaire, périscolaire, maison d'assistantes maternelles, cabinet infirmier, boulangerie, salle des fêtes). Le patrimoine forestier et historique doranais se démarque : cinq fontaines et une pompe à feu datant de 1861 sont à découvrir le long d'un sentier de promenade. L'association locale participe grandement au maintien de cet agréable cadre de vie, avec notamment la création et l'entretien d'un verger partagé et l'organisation de nettoyages de printemps. »



Carte postale : droits réservés / Photo 2022 : AUTB



Daniel SCHNOEBELEN,
Maire de Dorans



ÉGUENIGUE

278 habitants - 2,5 km² - GBCA

La chapelle

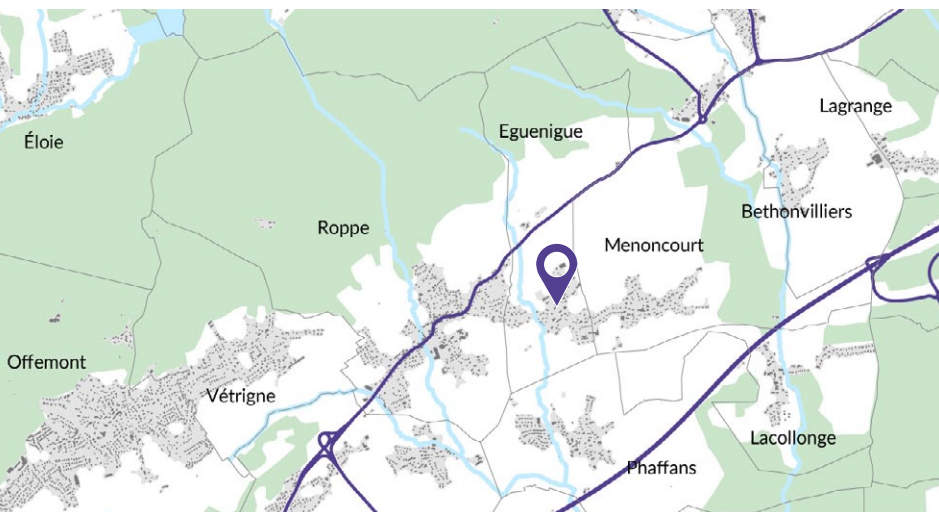
« Du XV^{ème} au XIX^{ème} siècle, les habitants d'Éguenigue travaillaient principalement dans les mines extrayant le fer traité dans les fourneaux de Masevaux et Châtenois.

Aujourd'hui, l'entreprise Colas est implantée le long de la route D83, ancienne nationale reliant Belfort à Mulhouse et traversant la commune.


Mais le village reste à l'écart de cet axe de circulation. Il conserve un caractère paisible dans un environnement champêtre et vallonné. Le projet de développement, retranscrit au travers du PLU, cherche à tirer parti du potentiel attractif de la commune, tout en restant raisonné et en valorisant son patrimoine bâti : anciennes fermes, chapelle, lavoir, puits et fontaines. »



Gérard PAYROU,
Maire d'Éguenigue



Carte postale : droits réservés / Photo 2022 : AUTOB



Carte postale : droits réservés / Photo 2023 : AUTB

ÉLOIE

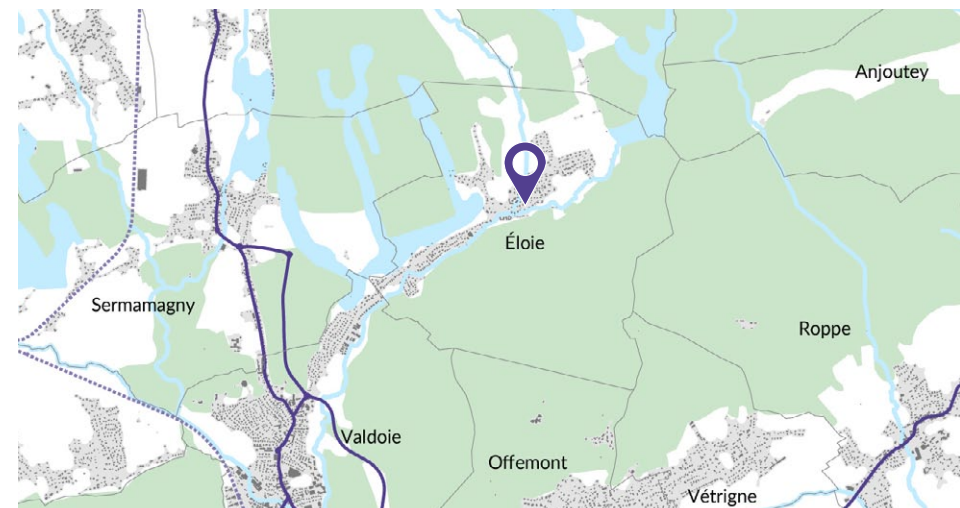
982 habitants - 5,5 km² - GBCA
La Maison commune

« Autrefois appelé El-oye qui signifie “les marécageuses”, la commune forme effectivement une île entre deux petits cours d'eau qui y confluent et quelques étangs de toutes dimensions qui se succèdent dans les prairies et les forêts voisines.

L'activité principale d'Éloie a été pendant longtemps l'agriculture et l'exploitation de sa forêt. Au début des années 1970, la construction de lotissements attire un afflux de population. Depuis, la commune s'est développée et a amélioré son cadre de vie. Elle a remporté le 1^{er} prix de sa catégorie au concours départemental des villes et villages fleuris en 2022 ! »



Éric GILBERT,
Maire d'Éloie



ESSERT

3 420 habitants - 7,1 km² - GBCA

Au centre du village, route de Paris

« Essert a d'abord été une simple halte sur la route royale entre Paris et Bâle. La fontaine dite « du Charriot » servait au ravitaillement des voyageurs et de leurs chevaux.

En 1921, en plein développement lié à l'industrie, le recensement dénombre 940 habitants. L'économie va fort, le nom des jeunes du village morts pour la France est gravé sur le monument au centre du village et la vie continue.

Aujourd'hui, Essert attire toujours de nouveaux habitants. La commune s'inscrit dans une politique de valorisation de son cadre de vie : elle aménage « La Coulée Verte » le long des rives du canal pour des randonnées pédestres, équestres ou cyclables et dispose d'une offre élargie en matière de loisirs, de culture, de commerces et de sport. »




Dominique JEANNIN,
Maire d'Essert



Carte postale : droits réservés / Photo 2022 : AUTB

ÉTUEFFONT

1 444 habitants - 12,6 km² - CCVS
L'ancienne gare



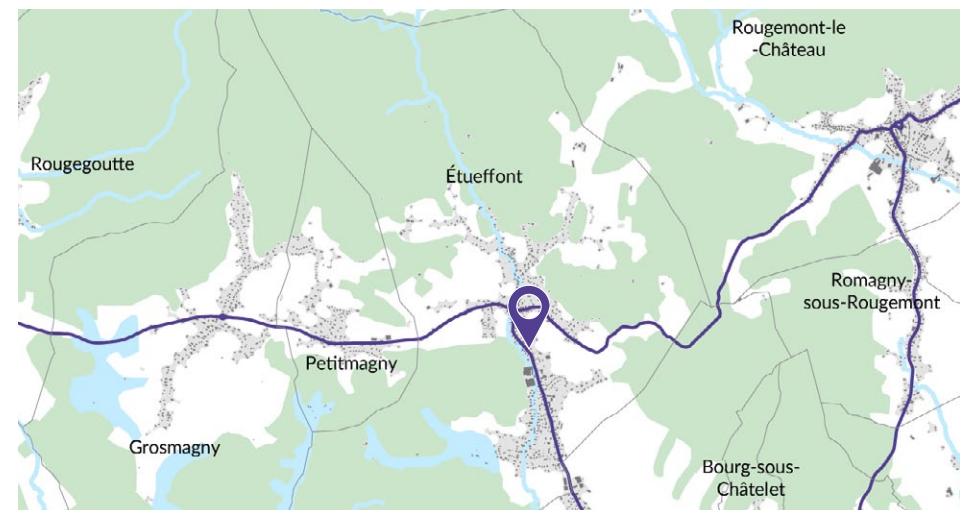
Carte postale : droits réservés / Photo 2022 : AUTB

« Étueffont regroupe deux anciens villages, Étueffont-Haut et Étueffont-Bas, depuis 1972. C'est une commune attractive qui a su conserver et développer des services et des commerces de proximité. L'activité touristique est également présente grâce à la Forge-Musée, une base de loisirs et une piscine intercommunale.

En cœur de village, l'ancien site de l'Association des Paralysés de France représente un enjeu important pour la commune de par sa localisation et sa taille (3 hectares). Sa recomposition est en cours, avec notamment l'accueil d'un institut médico-pédagogique dans de nouvelles constructions, ainsi que l'école primaire et des logements seniors en réemploi d'une partie des bâtiments existants. »



Alain FESSLER,
Maire d'Etueffont



ÉVETTE-SALBERT

2 090 habitants - 9,2 km² - GBCA

Le passage à niveau et l'auberge du lac

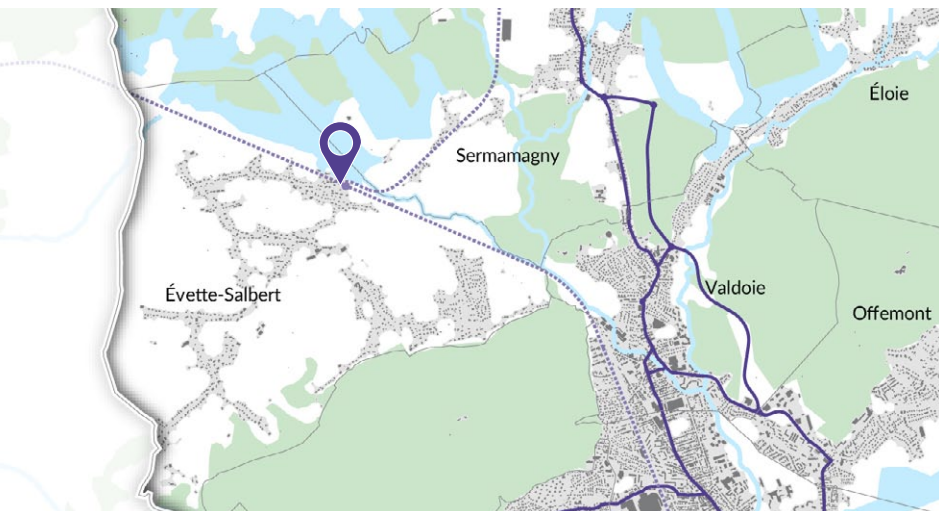
« Plus d'un siècle s'est écoulé entre ces deux photos.

La fermeture du passage à niveau de la ligne de chemin de fer a été bien sûr automatisée.

Sur l'emplacement de l'ancienne glacière qui fournissait la glace aux brasseries belfortaines a été construit « l'hôtel du lac » devenu ensuite « l'auberge du lac », aujourd'hui propriété du Département. La partie de la maison proche du hangar de stockage de bois disparu a été pendant quelques années le bistrot de Bas-Évette. »



Laurent DEMESY,
Maire d'Évette-Salbert



Carte postale : AD90, 7 Fi 145, droits réservés / Photo 2022 : AUTB

FAVEROIS

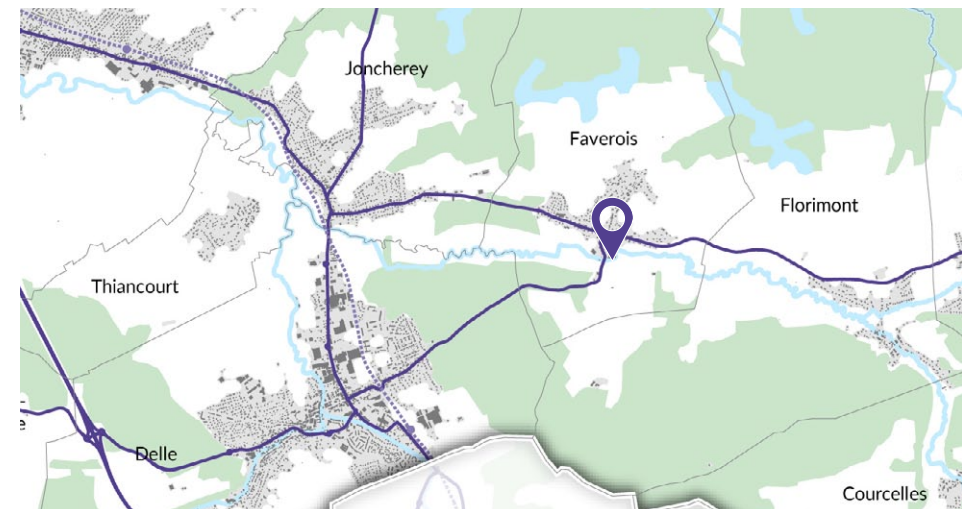
587 habitants - 6,5 km² - CCST
Le moulin



Carte postale : droits réservés / Photo 2022 : AUTB



Bernard CERF,
Maire de Faverois



FÊCHE-L'ÉGLISE

771 habitants - 4 km² - CCST

Route de Delle

« Fêche-l'Église est située dans le sud du Territoire de Belfort, en limite avec la ville de Delle et le département du Doubs.

Sur ce territoire de 393 hectares, rattaché à la série des avant-plateaux et avant-monts jurassiens, les espaces forestiers et agricoles sont prédominants.

L'urbanisation s'est développée le long de la route D463 reliant Sochaux à Delle, avec des fermes qui se détachent par leur volume important.

Traversée par des itinéraires de petite randonnée, VTT et équestres, la commune est proche de deux itinéraires cyclables importants : l'EuroVelo 6 et la FrancoVéloSuisse. »



Thierry MARCJAN,
Maire de Fêche-L'Église



Carte postale : droits réservés / Photo 2022 : AUTB



5. - FÉLON (Haut-Rhin)
Vue de l'Église

vers 1900



2022

Carte postale : droits réservés / Photo 2022 : AUTB

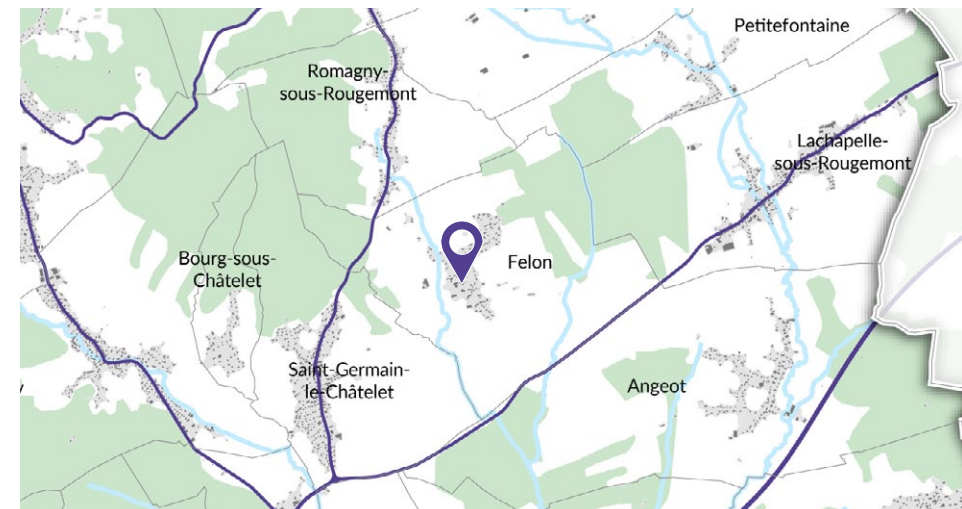
FELON

243 habitants - 4,1 km² - CCVS
Vue de l'église

« Accessible depuis la route D83, Felon occupe la plaine en bordure du piémont vosgien.
Au milieu de son territoire communal composé de champs, de quelques massifs boisés et d'étangs sur les franges, le village mêle d'anciennes maisons et fermes à quelques constructions récentes, principalement tournées côté Est.
L'église actuelle résulte de transformations au fil des siècles, sur la base d'une simple chapelle ; sa tour-clocher en grès rose rappelle son appartenance au piémont vosgien. »



Eric WEISS,
Maire de Felon



FLORIMONT

455 habitants - 18,3 km² - CCST

À l'entrée du village

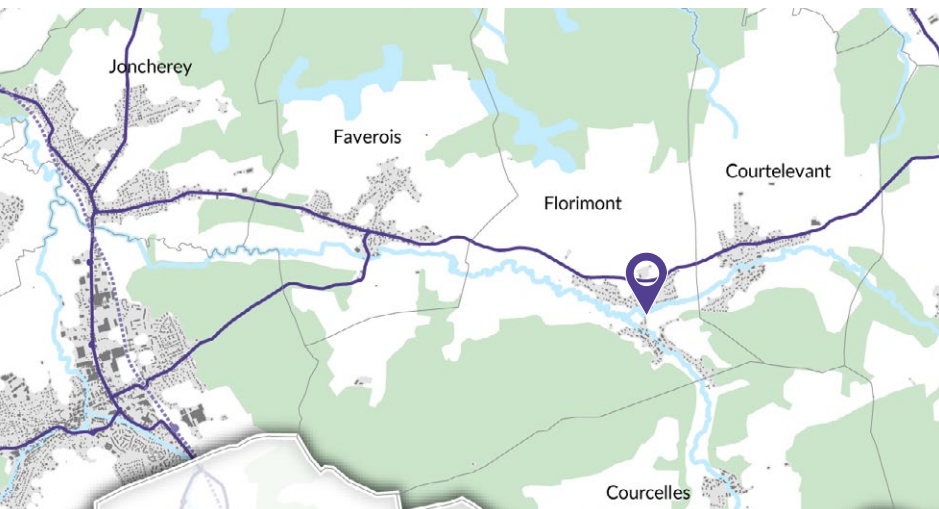
« Florimont est une commune frontalière qui a gardé son âme à travers le temps. Son charme, sa tranquillité séduisent de nombreux citadins. Son patrimoine historique et un important boisement attirent les promeneurs.

Cependant la commune s'est développée économiquement et offre de multiples services : restaurant, salon de coiffure et beauté, alimentation locale, etc. Enfin grâce à des aides, notamment du Département, l'écologie est devenue une priorité : assainissement collectif, ouverture d'une déchèterie, fleurissement écoresponsable, etc.

Un village où il fait bon vivre ! »



Sophie PHILIPPE,
Maire de Florimont



Carte postale : droits réservés / Photo 2022 : AUTB



vers 1900



2022

Carte postale : droits réservés / Photo 2022 : AUTB

FONTAINE

609 habitants - 7 km² - GBCA
L'école

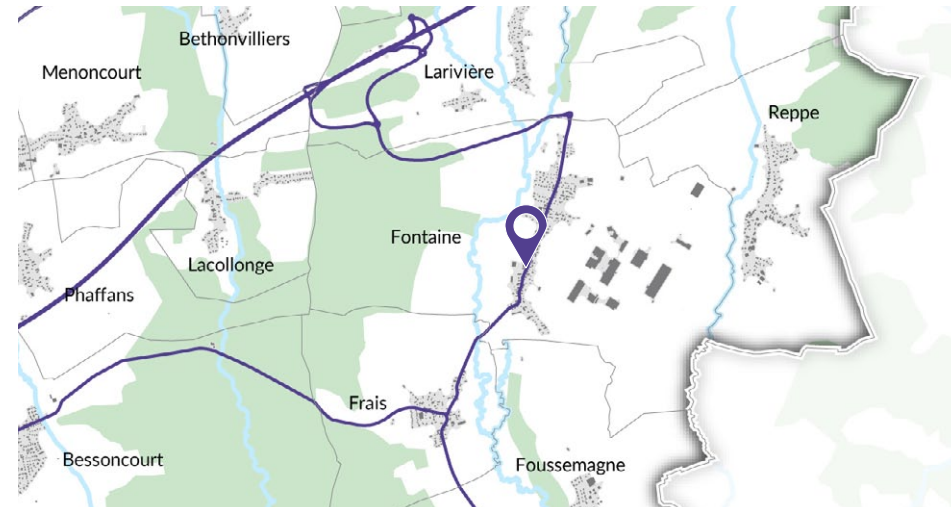
« Fontaine est un village rural dont l'activité est restée très longtemps agricole jusqu'à ce que l'aérodrome de Belfort-Fontaine soit transformé en parc d'activités industrielles : l'Aéroparc.

On peut admirer dans le village le Tilleul de Turenne, classé Monument historique, qui a environ 700 ans et un tronc dépassant 7 m de circonférence.

L'église et le cimetière sont communs à trois villages : Fontaine, Foussemagne et Frais. Fontaine se caractérise par de nombreuses et belles maisons de style sundgauvien, qui lui donnent un cachet très particulier. »



Pierre FIETIER,
Maire de Fontaine



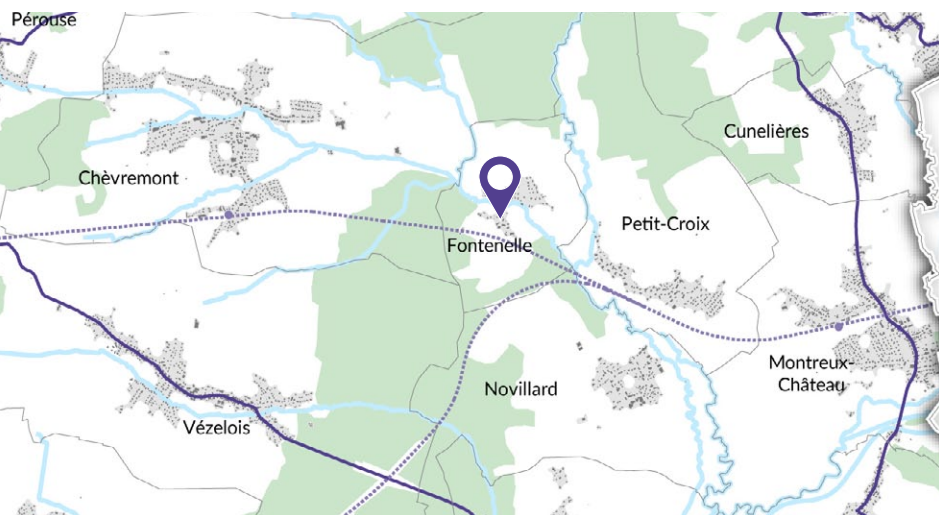
FONTENELLE

131 habitants - 1,8 km² - GBCA
**Une ancienne maison agricole,
rue des Chenevières**

« Petite commune rurale dont les premières traces remontent au XV^{ème} siècle, Fontenelle est aujourd'hui encore marquée par la prédominance des espaces agricoles, même si le village a connu un développement modeste depuis les années 1960. Au sein du réseau des étangs et vallées du Territoire de Belfort, la rivière de l'Autruche apporte à la commune ses richesses mais aussi ses déboires : ainsi la route est surélevée à cause des inondations. Fontenelle a possédé son propre moulin à eau, actionné par l'Autruche, autour duquel s'est développée une ferme toujours en activité. »



Jean-Claude MOUGIN,
Maire de Fontenelle



Dessin : J. Journeault, AUTB / Photo : AUTB

FOUSSEMAGNE

935 habitants - 5,1 km² - GBCA

La mairie et l'école

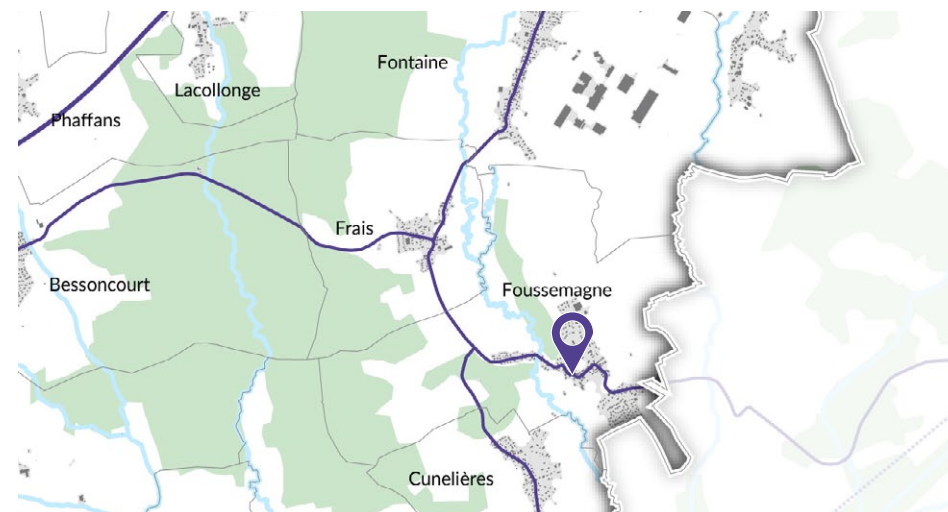


Carte postale : droits réservés / Photo 2022 : AUTB

« Au carrefour de l'Alsace, de la Franche-Comté et du Pays Sous-Vosgien et à proximité de la Suisse, Foussemagne possède un patrimoine culturel et des sites naturels qui garantissent aux touristes un séjour enrichissant : une ancienne synagogue, une chapelle du XIX^{ème} siècle, des maisons à colombages ou encore l'ancien château des Reinach. La place du village a été aménagée et fleurie, la commune est d'ailleurs régulièrement classée aux places d'honneur du concours départemental des villages fleuris. »



Arnaud MIOTTE,
Maire de Foussemagne



FRAIS

244 habitants - 2,8 km² - GBCA
Le quartier de la mairie


« Au cours de ces 40 dernières années, la commune de Frais a vu sa population doubler et son visage changer. La préoccupation principale des élus est d'assurer la sécurité des usagers, c'est pourquoi des infrastructures relatives à la sécurité ont été réalisées. Ces investissements ont pu être entrepris grâce à l'aide financière du Conseil départemental du Territoire de Belfort. La commune dispose également d'un étang communal qui bénéficie d'un cheminement piéton accessible aux personnes à mobilité réduite dans un cadre très agréable, financé en grande partie par Grand Belfort Communauté d'Agglomération. »



Miltiade CONSTANTAKATOS,
Maire de Frais



Carte postale : droits réservés / Photo 2022 : AUTB



vers 1900



2022

Carte postale : droits réservés / Photo 2022 : AUTB

FROIDEFONTAINE

480 habitants - 4,5 km² - CCST
Le canal du Rhône au Rhin

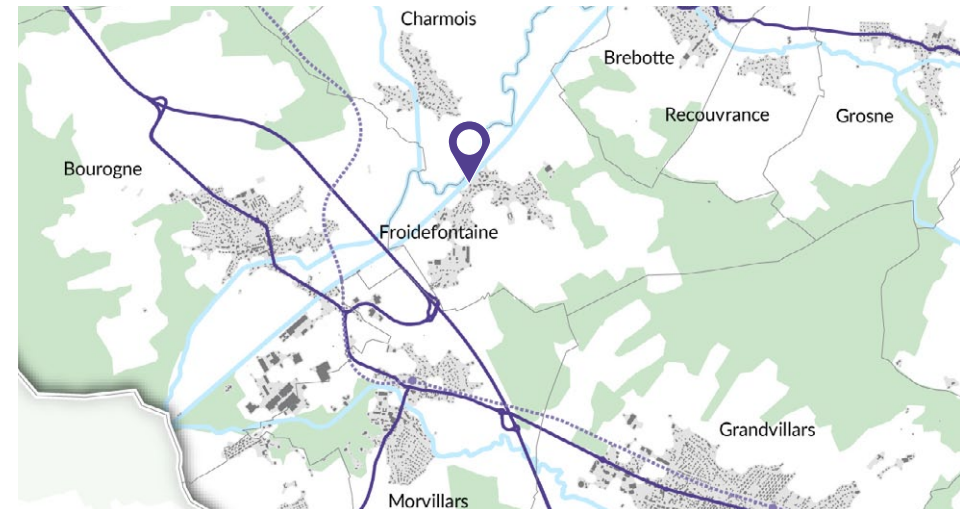
« Froidefontaine est située sur les bords du canal du Rhône au Rhin et de la Bourbeuse. Le village apparaît dans l'histoire en 1105, date de la fondation de son prieuré.

À partir du XIX^{ème} siècle, le village est connu pour la qualité de fabrication de ses tuiles provenant de la marne locale.

Aujourd'hui la belle église romane du XII^{ème} siècle attire de nombreux visiteurs. En 2019, 465 habitants étaient recensés alors que la population était de 393 habitants en 1922. »



Bernard VIATTE,
Maire de Froidefontaine



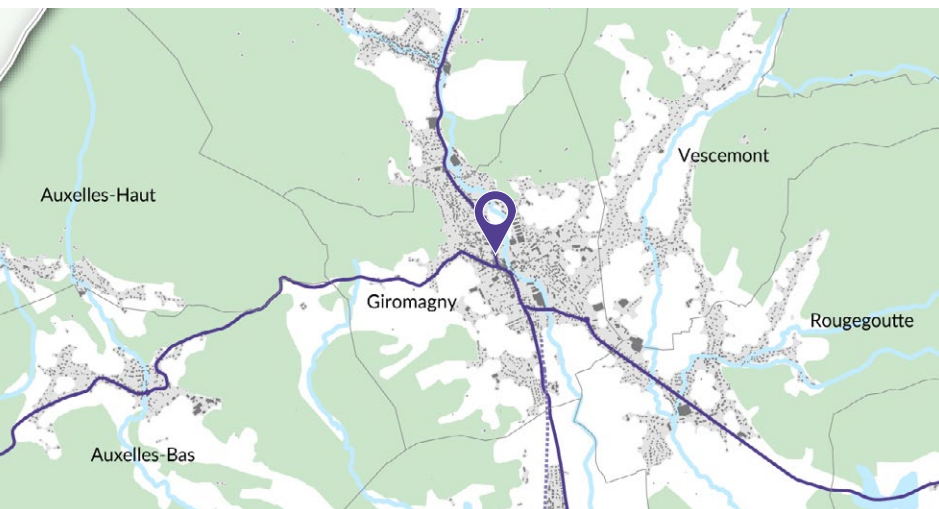
GIROMAGNY

2 994 habitants - 5,7 km² - CCVS
La Grande Rue (RD 465)
vue depuis la mairie

« Giromagny a connu trois périodes de développement : d'abord minière au XVI^{ème} siècle, puis industrielle autour du textile au XIX^{ème} siècle qui a donné à la ville l'essentiel de son aspect actuel avec de nombreux commerces établis le long de la Grande Rue, et enfin militaire suite à la défaite de 1870. Toutes ces activités ayant disparu, la ville conserve son rôle de bourg-centre à vocation commerciale et administrative pour le nord du Territoire et s'oriente vers une activité touristique en qualité de porte sud du site des ballons des Vosges. »



Christian CODDET,
Maire de Giromagny



Carte postale : AD90, 7 Fi 2018, droits réservés / Photo 2022 : AUTB



vers 1900



2022

Carte postale : AD90, 14 Fi 1713, droits réservés / Photo 2022 : AUTB

GRANDVILLARS

3 056 habitants - 15,3 km² - CCST
Le parc industriel des Forges

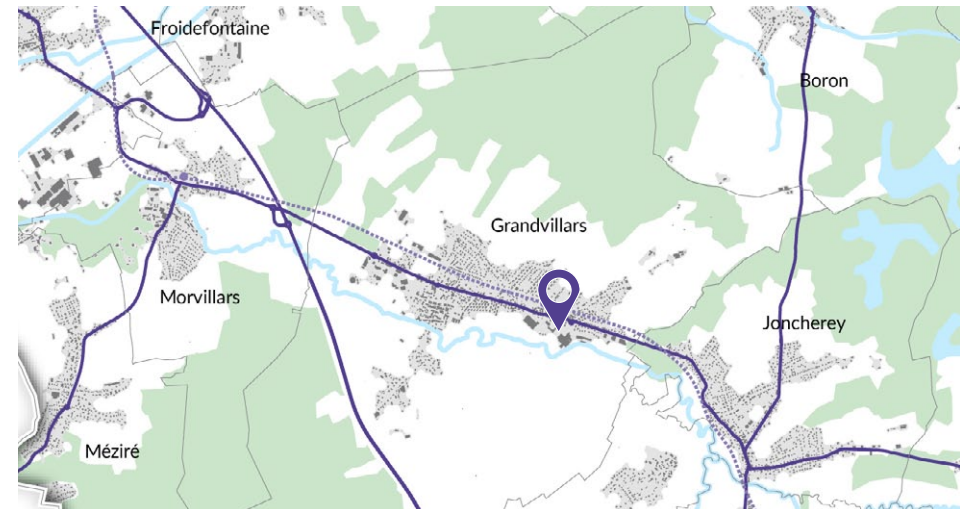
« Les Forges de Grandvillars fêtent leurs 350 années d'existence. Créé en 1673 sous Louis XIV, ce site emblématique de la commune a toujours été exploité sans discontinuer depuis cette date.

Il a été totalement transformé à partir de 2010 (projet porté par la CCST et la société d'économie mixte Sud Développement) : 40 millions d'euros d'investissement dont 30 millions pour les immeubles, 20 000 m² d'ateliers neufs et 6 000 m² de locaux tertiaires réhabilités.

De 130 emplois en 2010, il est passé à 350 aujourd'hui. »



Christian RAYOT,
Maire de Grandvillars



GROSMAGNY

525 habitants - 8,9 km² - CCVS

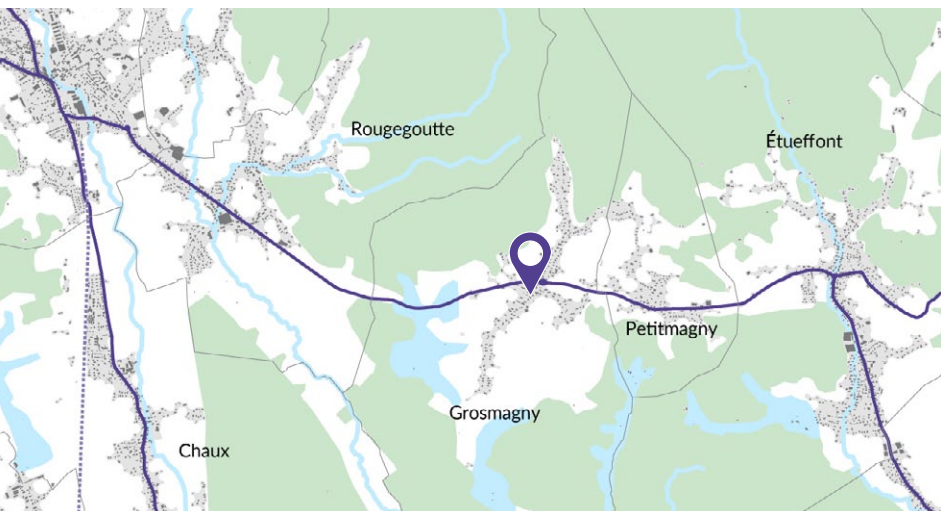
Au centre du village

« Grosmagny est installé au pied du Fayé, sommet du piémont vosgien. Dans ce village dont la première mention connue date du milieu du XII^{ème} siècle (Aggrum Masnil), de nombreuses fermes sont les témoins architecturaux d'un riche passé agricole et maraîcher.

Aujourd'hui, sa vocation résidentielle s'est affirmée, profitant d'équipements favorables à l'installation de jeunes familles. Il y a trois ans, la Commune a racheté l'ancien restaurant du village, pour en faire un magasin à destination de producteurs agricoles locaux, comprenant également un restaurant, un atelier de transformation et un logement. Ce lieu de centralité est le projet phare de la commune, après la restructuration de l'école élémentaire et de la Mairie. »



Maurice LEGUILLON,
Maire de Grosmagny



vers 1900



2023

Carte postale : droits réservés / Photo 2023 : AUTB

GROSNE

337 habitants - 3,6 km² - CCST
L'église et le lavoir

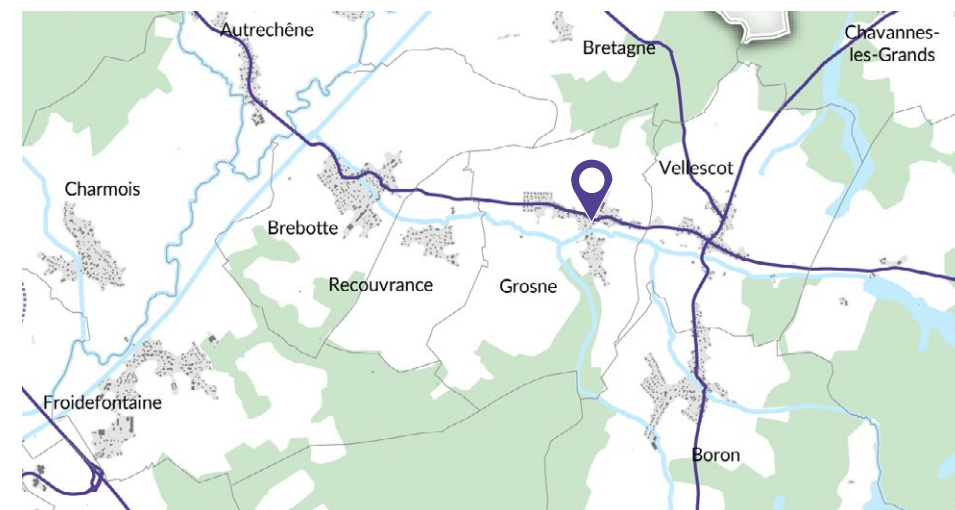


« L'église de Grosne a été construite en 1090 puis rénovée au XX^{ème} siècle, ce qui en fait l'église la plus ancienne du Territoire de Belfort.

Grosne est traversée par l'un des 19 circuits de randonnée pédestre de niveau familial de la Communauté de communes. Le village cultive une belle appétence pour les arts, peinture et sculpture en tête. Ainsi la mairie accueille chaque mois de nouveaux artistes et chaque année au mois d'août le village organise une grande manifestation baptisée « le week-end des arts ». Cela lui a valu de gagner les Lauriers des collectivités locales dans la catégorie Animation du Territoire en 2022. »



Jean-Louis HOTTLET,
Maire de Grosne



Carte postale : droits réservés / Photo 2022 : AUTB

JONCHEREY

1 445 habitants - 5,3 km² - CCST
Au centre du village, l'ancien café

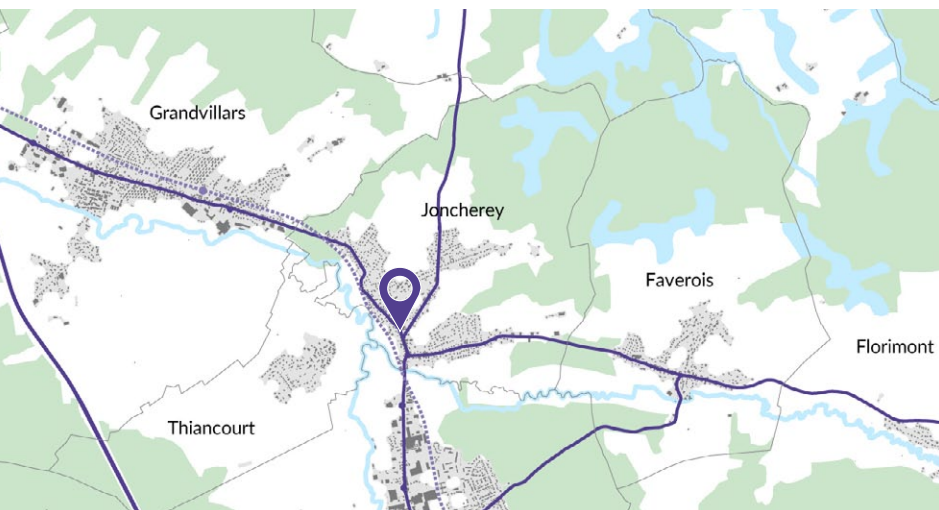
« Joncherey s'est développée principalement le long de la rue du Bambois et de trois routes départementales, dont l'ancienne route N19 parallèle à l'Allaine et à la voie ferrée Belfort-Delle.

Entre ses deux grandes voisines Grandvillars et Delle, la commune n'est toutefois pas qu'un lieu de passage : quelques commerces, services et équipements complètent les nombreuses habitations, anciennes fermes et pavillons récents.

Le village jouit surtout d'un cadre naturel agréable, atout dont tire parti un site d'hébergement touristique « en pleine nature » qui offre un aperçu du Sundgau. »



Jacques ALEXANDRE,
Maire de Joncherey



Carte postale : droits réservés / Photo 2022 : AUTB

LACHAPELLE-SOUS-CHAUX

781 habitants - 11 km² - CCVS
Rue de la gare

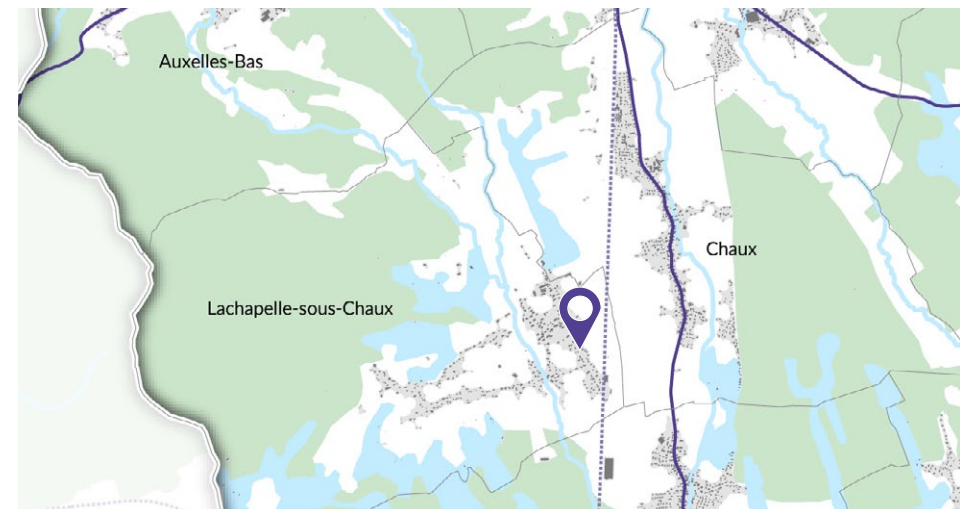


Carte postale : droits réservés / Photo 2023 : AUTB

« À quelques kilomètres du pied des Vosges du sud et à 15 minutes de Belfort, le village est au cœur d'un paysage agricole ponctué d'étangs. Jusqu'en 2018, il accueille la demeure du peintre Bernard Gantner, son musée, son jardin remarquable et son parc paysager. Racheté à des fins touristiques, cet ensemble continue de faire écho à d'autres lieux emblématiques, tel le complexe d'étangs des Ayeux. Le village vit au rythme de ses agriculteurs, des pêcheurs, randonneurs et VTTistes, qui fréquentent ses prairies, étangs, sentiers forestiers et la piste cyclable départementale entre le site du Malsaucy et Giromagny. Le tissu urbain étendu s'organise le long d'un axe principal de transit, la RD13, et d'une boucle villageoise plus retirée, d'environ 3 km. »



Anne-Sophie PEUREUX-DEMANGELLE,
Maire de Lachapelle-sous-Chaux



LACHAPELLE-SOUS-ROUGEMONT

590 habitants - 5 km² - CCVS

À l'entrée du village, la Brasserie

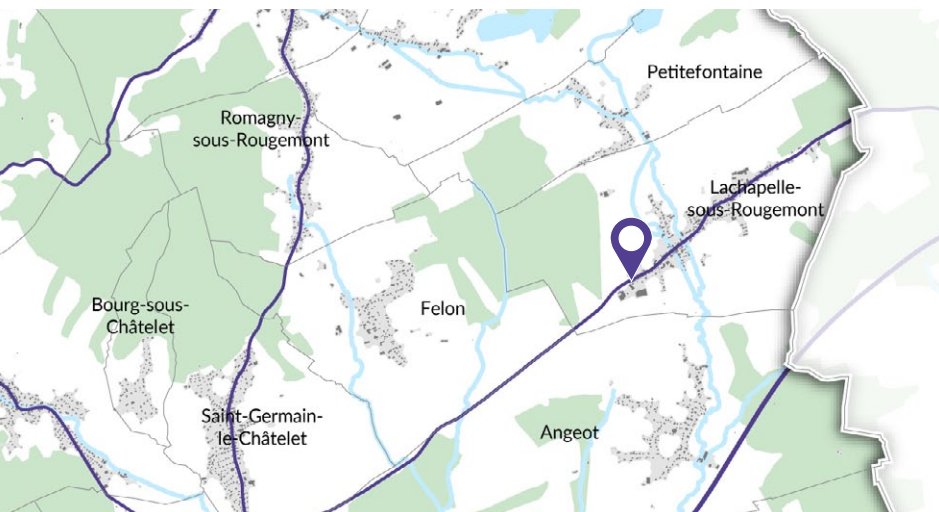
« En 100 ans, l'activité économique a évolué à Lachapelle-sous-Rougemont mais elle reste très dynamique (220 emplois pour 586 habitants).

Sur le site d'une brasserie reconnue, fondée par la famille Grisez, qui connut son apogée entre les deux guerres, nous accueillons aujourd'hui plusieurs entreprises dont la principale, spécialisée dans l'usinage de précision, est lauréate du Plan de Relance.

Cette photo montre aussi la place accordée à la circulation automobile, toujours plus grande... une situation à inverser pour espérer contrer le changement climatique ! »



Eric PARROT,
Maire de Lachapelle-sous-Rougemont



Carte postale : droits réservés / Photo 2022 : AUTB



Vue d'artiste : n°25 collection prestige du Territoire, illustration C. Odile, droits réservés / Photo 2022 : AUTB

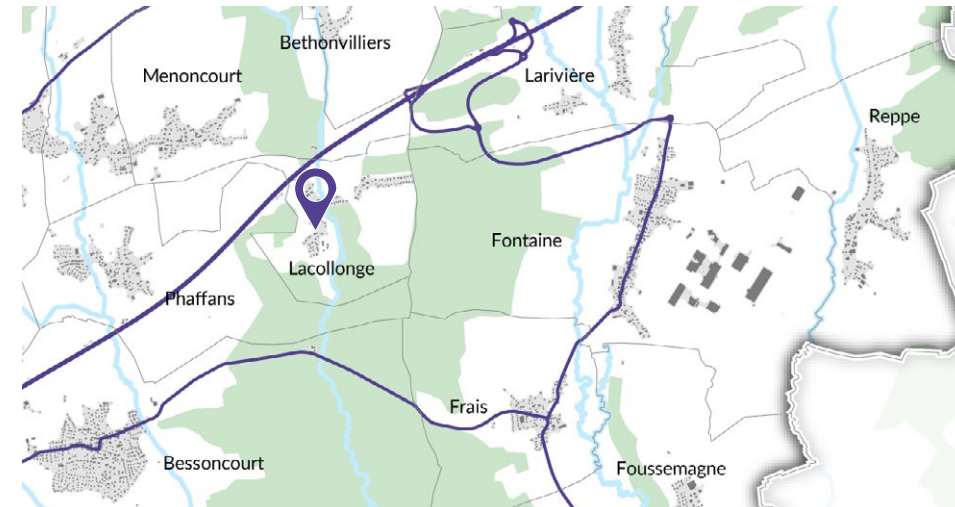
LACOLLONGE

237 habitants - 1,9 km² - GBCA
Rue de la mairie

« Tous les chemins mènent à Lacollonge... on peut y accéder par Bessoncourt, Menoncourt, Phaffans, Larivière ou encore Fontaine. La création du lotissement des Chenevières a permis d'investir pour l'avenir du village. La mise en souterrain de l'ensemble des réseaux aériens ainsi que la réfection des voiries participe à l'embellissement de Lacollonge. En 2023 un réseau de vidéoprotection afin d'améliorer la sécurité dans la traversée du village a été installé. Le Département réalise actuellement la rénovation des trois ouvrages d'art (les trois ponts de la rue d'Alsace) avant de terminer la réfection des enrobés de la chaussée. »



Michel BLANC,
Maire de Lacollonge



LAGRANGE

144 habitants - 0,9 km² - GBCA
Rue de l'Escarcette

« Longtemps restée agricole, Lagrange est désormais une commune résidentielle, qui offre un cadre naturel préservé en périphérie de l'agglomération belfortaine. On y découvre encore un habitat traditionnel avec des fermes du Sundgau, dans lesquelles une partie habitation réduite jouxte une partie exploitation plus importante. Une route unique, la D12, sur laquelle s'accroche le village, traverse le sud du ban communal. En entrée nord du village, est implantée une petite zone artisanale, qui se continue sur la commune voisine de Bethonvilliers. L'ouverture du paysage vers le nord offre une vue imprenable sur les Vosges. »



Bernard GUERRE-GENTON,
Maire de Lagrange



Vue d'artiste : Christine Cordonnier, droits réservés / Photo : AUTB



LAMADELEINE-VAL-DES-ANGES

46 habitants - 6,4 km² - CCVS

Près le Moine, la vue devant la mairie

« Entourée par les communes de Riervescemont, Étueffont et Dolleren, Lamadeleine-Val-des-Anges est située à 14 km au nord-est de Belfort. C'est la commune la moins peuplée du Territoire et elle est en grande partie couverte de forêts. Pendant la belle saison, le village est le point de départ de nombreuses promenades dans les forêts avoisinantes. Les habitants sont très attachés à leur chapelle qui témoigne de l'origine de l'occupation humaine dans cette étroite vallée. C'est également un lieu de pèlerinage qui fait la renommée du site : vers le 20 juillet de chaque année, le village célèbre la Sainte-Marie-Madeleine en rassemblant la population des villages alentour. »



Olivier BAZIN,
Maire de Lamadeleine-Val-des-Anges



Dessin : J. Journeault, AUTB / Photo : AUTB

LARIVIÈRE

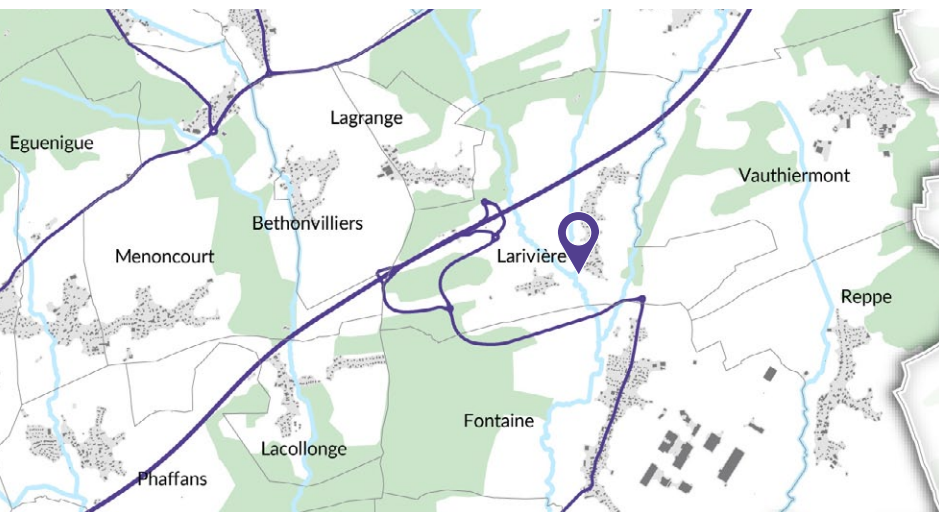
289 habitants - 4,8 km² - GBCA
Vue du centre du village

« Visibles sur la photographie ancienne, les ponts en pierre et le local abritant l'alambic ont disparu. Deux logements ainsi qu'un relais d'assistants maternels remplacent le bâtiment communal autrefois école et mairie. La mairie occupe à présent l'ancien presbytère tandis qu'une nouvelle école, gérée par un RPI, a été construite en 2007. Au cœur du village, ces services publics encadrent l'église, construite par les communautés de Lagrange et Larivière en 1789.

Le passage de l'autoroute A36 et le développement de la zone d'activité de l'Aéroparc ont impacté la vie du village. De premières constructions de maisons individuelles ont été suivies par plusieurs petits lotissements et un projet d'habitat est en cours. »



Marc BLONDÉ,
Maire de Larivière



vers 1970



2023

Photo ancienne : société belfortaine d'émulation, droits réservés / Photo 2023 : AUTB



Carte postale : droits réservés / Photo 2023 : AUTB

LEBETAIN

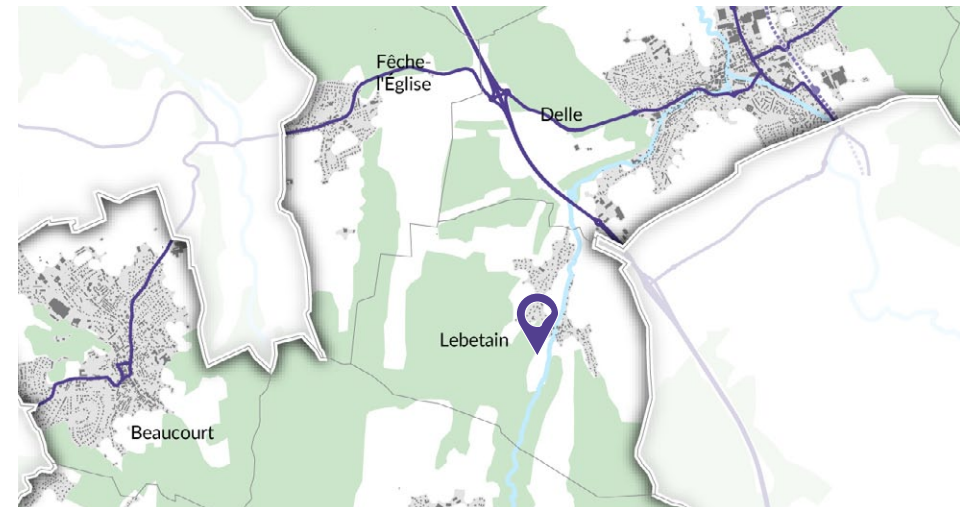
422 habitants - 4,9 km² - CCST
Vue du village

« Commune située à 3 km du centre de Delle, Lebetain présente la particularité d'être limitrophe avec la zone d'activités du Technoparc, implantée à la frontière suisse. Très étendu, le village est difficile à appréhender d'un seul coup d'œil, mais son écrin naturel lui confère un charme indéniable.

Il accueille en son cœur un espace paysager de 228 hectares, dénommé « Val Saint-Dizier », inscrit à l'inventaire des sites et paysages. »



Jean-Jacques DUPREZ
Maire de Lebetain



LEPUIX

1 161 habitants - 28,4 km² - CCVS

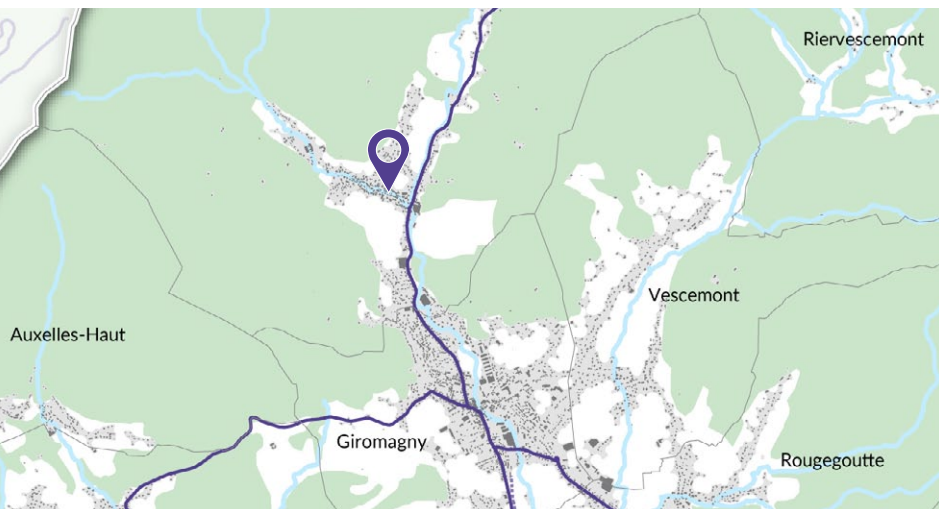
Rue de l'église

« Ces photos comparées de la partie basse de la rue de l'Église, prises à presque 120 ans d'intervalle, montrent peu de modifications de l'habitat. Seul un bâtiment construit par Territoire Habitat a remplacé une ancienne maison. C'est le cas du centre historique du beau village de Lepuix qui a conservé la plupart de ses anciennes habitations avec peu de constructions nouvelles. »

S'étendant sur près de 3 000 hectares à l'extrême nord du Territoire de Belfort, Lepuix est la plus vaste commune du département. Mais au-delà de sa taille, elle possède une histoire patrimoniale particulièrement riche notamment avec son église et son orgue remarquable ainsi que sa scierie communale. »



Daniel ROTH,
Maire de Lepuix



Carte postale : droits réservés / Photo 2022 : AUTB

LEPUIX-NEUF

312 habitants - 5,5 km² - CCST

Café restaurant



vers 1900



2022

Carte postale : droits réservés / Photo 2022 : AUTB

« La commune, qui se nommait anciennement Lepuix, fut rebaptisée en Lepuix-Neuf en 1961, mesure prise afin d'éviter toute confusion avec le village homonyme situé au nord du département.

C'est une petite commune rurale peu dense, dont la partie urbanisée prend la forme d'un village-rue le long de la RD13. La mairie-école et l'église sont des bâtiments récents, construits vers le milieu du XX^{ème} siècle.

En 2022, soucieuse d'apporter aux élèves du RPI du Sundgau de bonnes conditions pour la pratique du sport, la municipalité a décidé de créer un terrain multisport. Ce projet bénéficie du soutien de la Communauté de communes du Sud Territoire, du Conseil départemental et de l'État. »



Fabrice PETITJEAN,
Maire de Lepuix-Neuf



LEVAL

244 habitants - 6,1 km² - CCVS

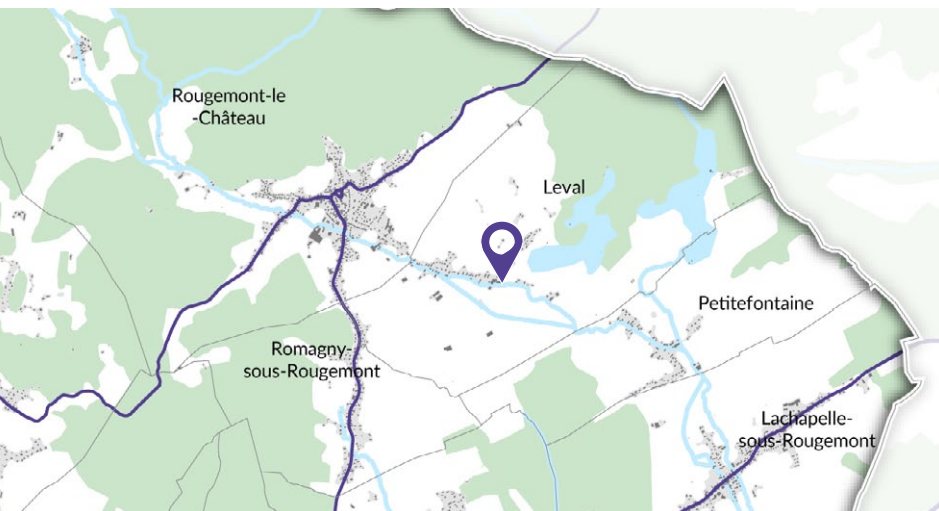
Vue du village

« Leval est une petite commune rurale sous les influences croisées de la montagne vosgienne au nord et du Sundgau au sud. L'urbanisation s'est développée sous la forme d'un village-rue peu dense le long de la route reliant Lachapelle-sous-Rougemont à Rougemont-le-Château.

La partie de son territoire situé à l'est du village, au sol imperméable, est couverte d'étangs. C'est pourquoi la commune avait développé, aux siècles passés, une activité piscicole. À l'élevage et à la vente de poissons s'est substituée aujourd'hui une activité de loisirs autour du camping et du lac de la Seigneurie. »



Marc JACQUEY,
Maire de Leval



Carte postale : droits réservés / Photo 2023 : AUTB

Les ERRUES (Territoire de Belfort) — Station des Chemins de Fer Départementaux



Carte postale : droits réservés / Photo 2022 : AUTB

MENONCOURT

418 habitants - 4,7 km² - GBCA
Le hameau des Errues
(ancienne gare)

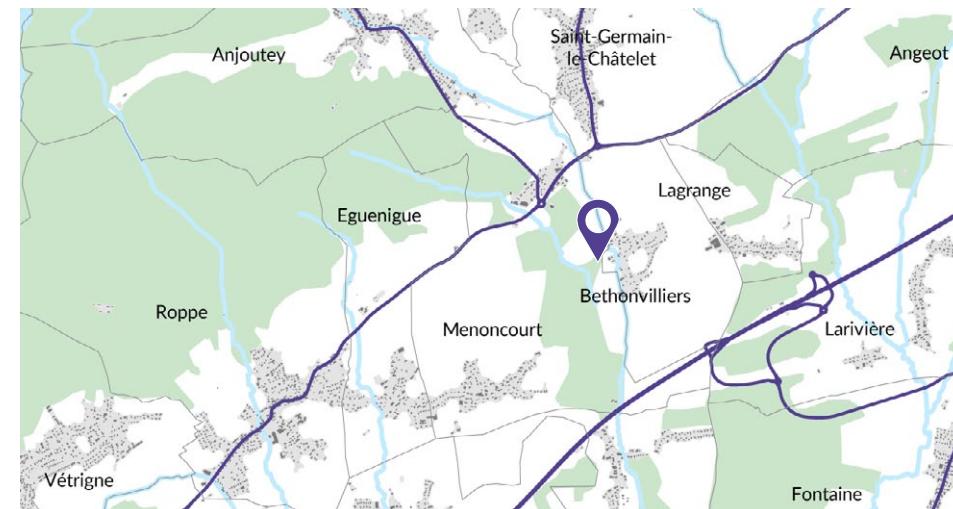
« Le village est situé à 9 km de Belfort, un peu à l'écart de la route D83, ancienne Nationale reliant Belfort à Mulhouse. Il est longé à l'est par la Madeleine, petite rivière prenant sa source dans le massif des Vosges.

Outre l'agglomération principale, il comprend le hameau des Errues qui regroupe aujourd'hui les principales entreprises du village.

Le moulin Notre-Dame, situé à la sortie de Menoncourt en direction de Lacollonge, constitue une des particularités patrimoniales de la commune, ainsi que des vestiges de la ligne du chemin de fer d'intérêt local. »



Michaël JAGER,
Maire de Menoncourt



MEROUX-MOVAL

1 417 habitants - 10 km² - GBCA

Vue du village

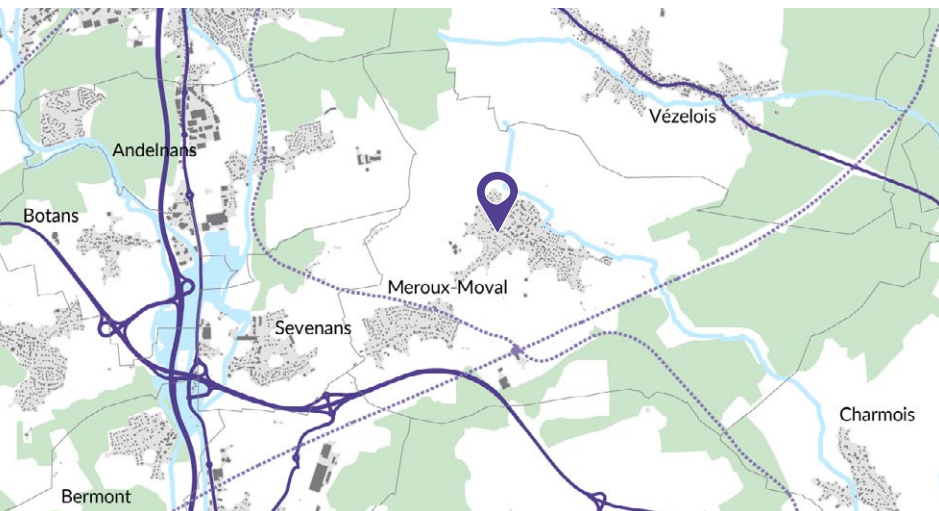
« La commune est née de la fusion au 1^{er} janvier 2019 des communes de Meroux et Moval. Elle a la particularité d'avoir deux gares (celle de la ligne TER Belfort-Delle et celle de la LGV Rhin-Rhône).

Elle a aussi la chance de posséder un poumon vert de 200 hectares de forêts ainsi qu'un patrimoine historique remarquable : ouvrage militaire inscrit aux Monuments historiques, lavoir datant de 1870, église néo-gothique, calvaire, Vierge dominant le village, fontaine, ancien presbytère dans lequel la Mairie s'est établie en 1993.

Le village continue d'attirer de nombreux habitants, notamment grâce à la création de la JonXion, parc d'innovation de 50 ha qui propose près de 20 000 m² de bureaux : un véritable bassin d'emplois. »




Stéphane GUYOD,
Maire de Meroux-Moval



Carte postale : droits réservés / Photo 2022 : AUTB

MÉZIRÉ

1 319 habitants - 4 km² - GBCA
L'école



« Ce bâtiment était dans les années 1900 l'école du village. Au début des années 1980, il a été transformé en Mairie, à laquelle est venue s'accoler notre école communale, avec au rez-de-chaussée l'école maternelle et à l'étage l'école élémentaire.

Courant 2015 a été construit le bâtiment périscolaire, permettant de regrouper tous les services communaux en un seul et même complexe.

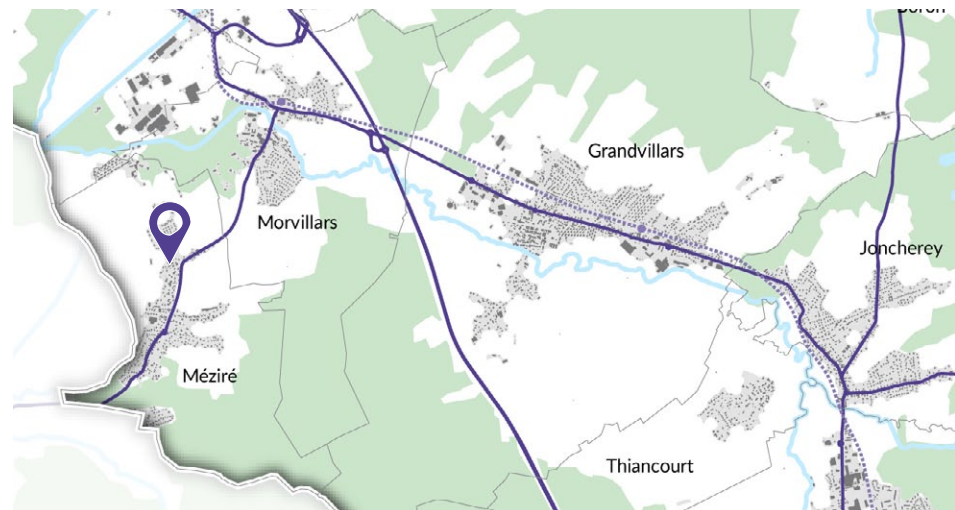
Certains de ces travaux n'auraient pu avoir lieu sans aide financière, notamment celle octroyée par le Département. »



Rafaël RODRIGUEZ,
Maire de Méziré



Carte postale : droits réservés / Photo 2022 : AUTB



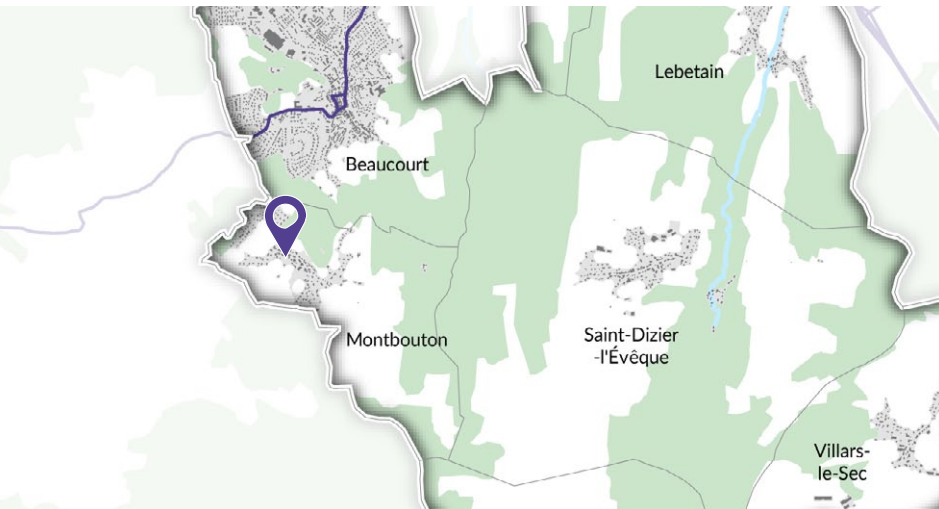
MONTBOUTON

412 habitants - 2,8 km² - CCST
La fontaine Saint-Léger

« Ce petit village, situé au sud du Territoire de Belfort, à 6 km de la frontière suisse, a comme particularité sa déclivité. En effet son altitude est de 420 m en bas du village et 580 m en haut. Au niveau patrimonial, il y a la fontaine Saint-Léger datant de 1723. Saint-Léger est le patron de Montbouton, il a donné son nom à l'église du village. Unique dans sa conception, la fontaine est classée aux monuments historiques. Elle associe un aqueduc souterrain voûté et deux bassins extérieurs, l'un rectangulaire, le second octogonal. La légende raconte que l'eau de sa source aurait des propriétés curatives sur la cécité. Une autre légende affirme qu'un trésor est caché dans la fontaine. Pour mettre en harmonie les deux légendes, ce trésor est peut-être la santé... »



Gilles PERRIN,
Maire de Montbouton



Carte postale : droits réservés / Photo 2022 : AUTB

675. Frontière Franco-Alsacienne
Montreux-Château - La Mairie - Le Lavoir



vers 1900

A. et H. C.



2022

Carte postale : AD90, 7 Fi 1925, droits réservés / Photo 2022 : AUTB

MONTREUX-CHÂTEAU

1 193 habitants - 4,6 km² - GBCA
La mairie et le lavoir

« Jusqu'aux années 1950, le bâtiment de la mairie abritait également l'école (une classe de garçons), ainsi que deux appartements à l'étage. Au fur et à mesure des différentes municipalités, des travaux et changements ont été apportés à l'intérieur, avec l'accueil et la salle d'honneur en bas et des bureaux et salles en haut.

Les espaces extérieurs ont eux aussi été réaménagés, passant d'un banal carrefour à une placette mettant davantage en valeur la mairie et le lavoir-fontaine restauré. »



Philippe CREPIN,
Maire de Montreux-Château



MORVILLARS

1 089 habitants - 5,6 km² - GBCA
L'usine Viellard Migeon et Cie,
rue Charles de Gaulle


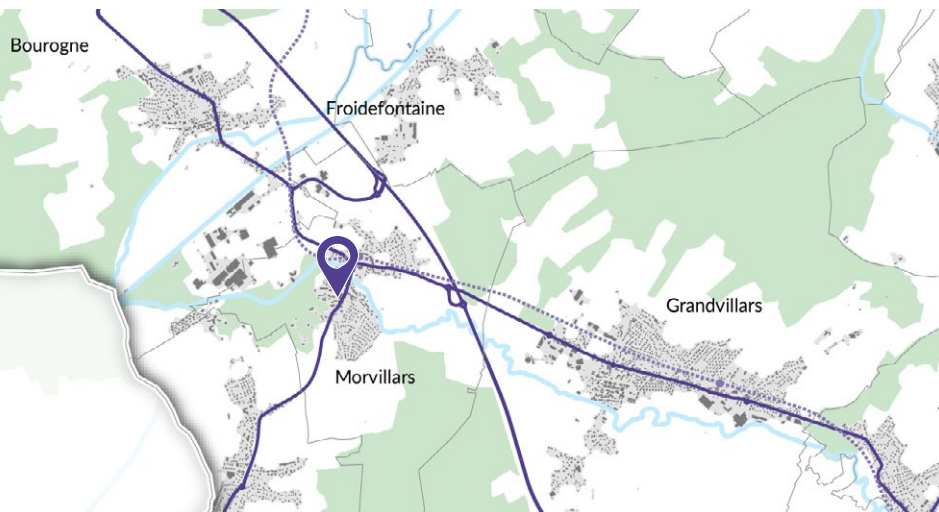
« Au cœur de la commune, comme à l'origine de son histoire, se trouve l'usine VMC Pêche, portée de très longue date par la famille Viellard & Migeon.

Cette ancienne fabrique de visserie a été agrandie au début du XX^{ème} siècle puis s'est spécialisée dans la fabrication d'hameçons de pêche de renommée mondiale.

Malgré les évolutions au fil du temps de la commune, Morvillars a su préserver et réhabiliter la plupart des bâtiments qui ont fait son histoire, des maisons ouvrières aux demeures patronales, sans compter l'usine elle-même. »



Françoise RAVEY,
Maire de Morvillars



vers 1900



2022

Carte postale : droits réservés / Photo 2022 : AUTB



NOVILLARD

308 habitants - 3,8 km² - GBCA
Grande rue, la mairie et l'église

« Novillard est une commune rurale de la vallée de la Bourbeuse. Sa situation, proche de l'autoroute, de la gare TGV et de l'hôpital Nord Franche-Comté, est un atout majeur. Si le village ne compte aucun commerce, sa proximité avec les communes de Montreux-Château et Chèvremont permet à ses habitants d'accéder rapidement à toutes les commodités. Malgré le développement important de la fonction résidentielle au fil des dernières décennies, l'agriculture est toujours bien visible. »

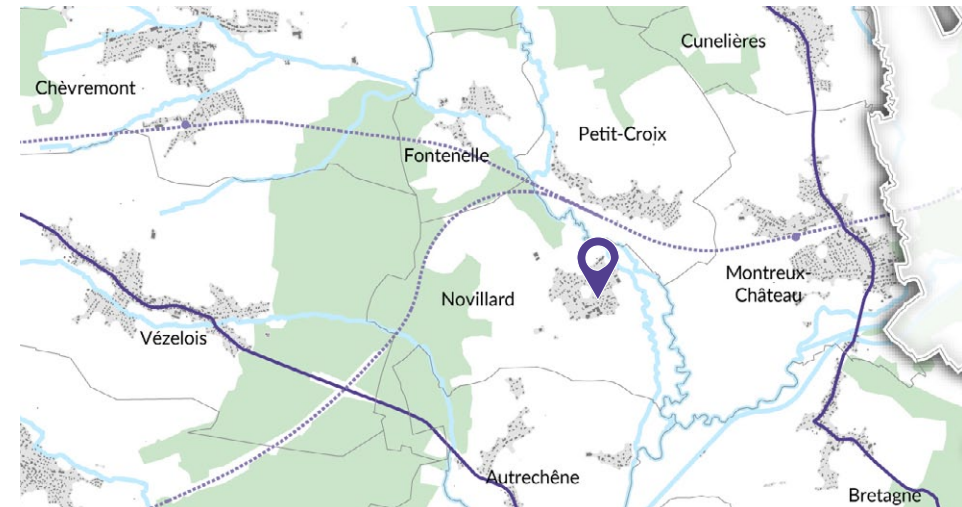
La forêt, sur la frange ouest de la commune, est touchée par la réalisation de la première tranche de la Branche Est de la LGV Rhin-Rhône. »



Pascale GABILLOUX,
Maire de Novillard



Dessin : J. Journeault, AUTB / Photo : AUTB



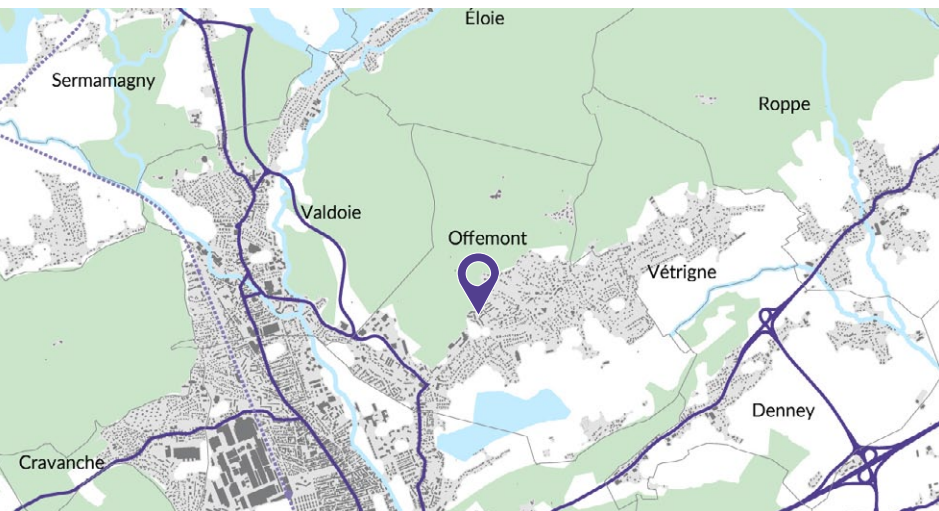
OFFEMONT

4 255 habitants - 5,5 km² - GBCA
**Les anciennes casernes,
rue Romaine**

« Limitrophe de Belfort, Offemont maintient un caractère de commune périurbaine dans un cadre paysager privilégié. Adossé à plus de 80 hectares de forêt, le quartier des anciennes casernes a laissé place au milieu des années 1970 à un parc locatif social composé de pavillons et appartements, géré par l'Office Public de l'Habitat de Belfort (aujourd'hui Territoire habitat). Après de nombreuses années de location, certains habitants peuvent désormais racheter leur logement. »



Pierre CARLES,
Maire d'Offemont



Carte postale : AD90, 7 Fi 2152, droits réservés / Photo 2022 : AUTB



Carte postale : droits réservés / Photo 2022 : AUTB

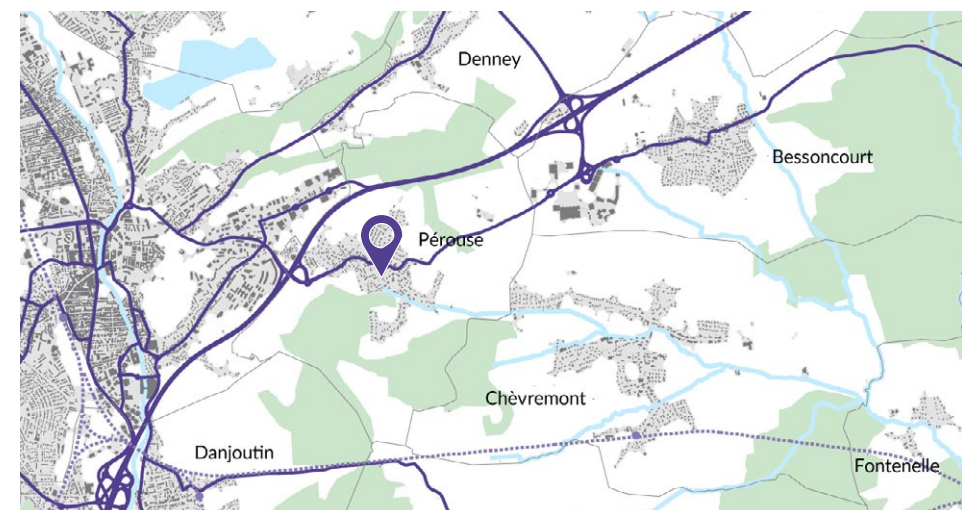
PÉROUSE

1 222 habitants - 4,9 km² - GBCA
La mairie et l'église

« 122 années séparent ces deux photos.
Le bâtiment réunissant l'école et la mairie, bien que rénové, n'a pas perdu de son cachet.
Les tilleuls, témoins des joies et des peines des Pérousiens, ont disparu du devant de l'église, la mettant ainsi davantage en valeur.
Le stock de bois, essentiel au chauffage des bâtiments, rappelle nos préoccupations d'aujourd'hui en matière de maîtrise d'énergie.
Pérouse a su, tout en conjuguant modernité et dynamisme, garder son âme de village au fil des ans. »



Jean-Pierre CNUdde,
Maire de Pérouse



PETIT-CROIX

305 habitants - 3,8 km² - GBCA
Grande rue

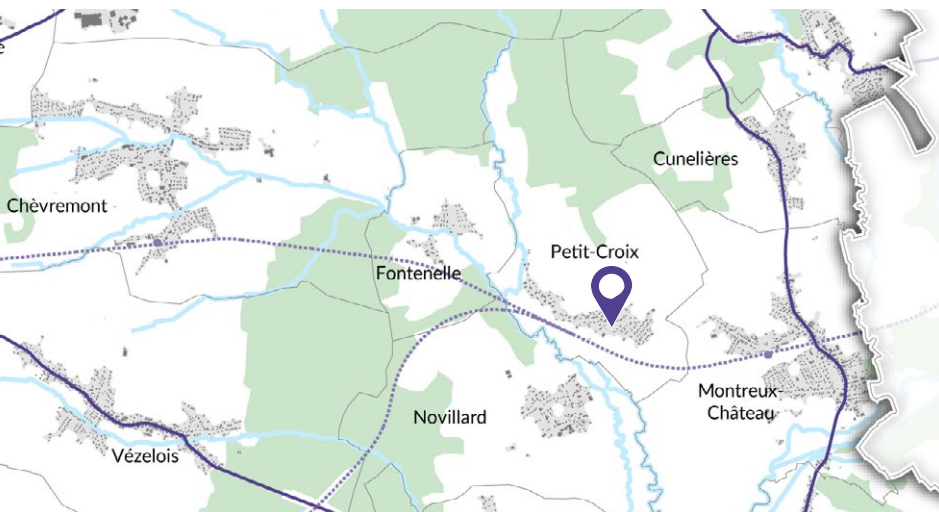
« Le village est situé en bordure de la voie de chemin de fer reliant Belfort à Mulhouse. Depuis 2011, il est le lieu de raccordement de cette voie et de la ligne du TGV Rhin-Rhône, qui passe entre Fontenelle et Petit-Croix.

La partie ancienne du village est composée de fermes bicentennaires, dont certaines portent encore des colombages. Elles s'étendent le long de la départementale 28 qui relie Pérouse à Montreux-Château.

Sur la photo récente, un arbre cache la particularité de l'église : en 1954, le clocher trop abîmé a été remplacé par une flèche formée de quatre poutres en béton. »



Alain FIORI,
Maire de Petit-Croix



Carte postale : droits réservés / Photo 2022 : AUTB



vers 1900



2022

Carte postale : droits réservés / Photo 2022 : AUTB

PETITEFONTAINE

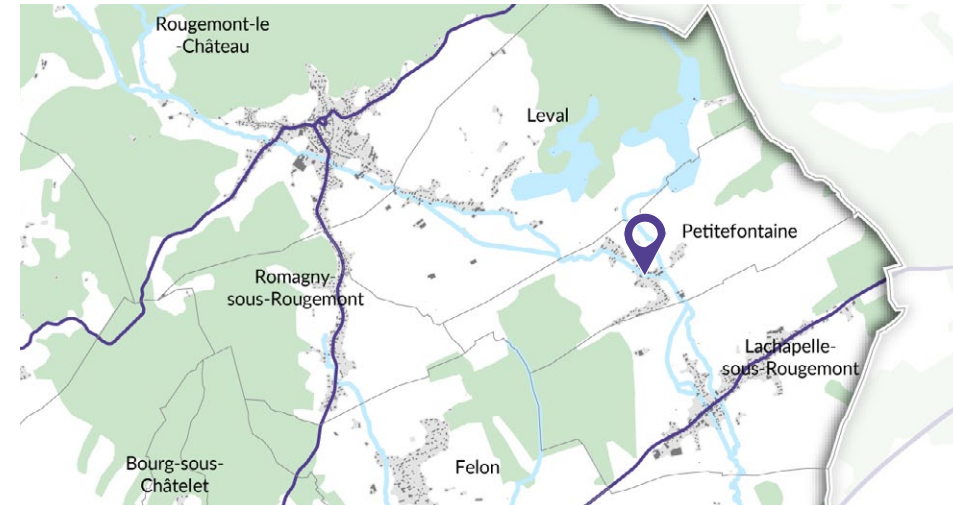
195 habitants - 3,2 km² - CCVS
Rue du Lac

« Petitefontaine est une petite commune rurale dont le territoire essentiellement agricole est limitrophe du Haut-Rhin. Le village se développe le long de la route reliant Rougemont-le-Château à la D83, route historique vers Mulhouse.

L'implantation des anciennes maisons et fermes du village suit la route, elle-même parallèle à la rivière Saint-Nicolas. Des pavillons récents, qui contribuent à rompre le linéaire originel du village-rue, permettent aussi de maintenir la population locale, quasiment au même niveau qu'en 1803. »



Luc AFFHOLDER,
Maire de Petitefontaine



PETITMAGNY

326 habitants - 2,2 km² - CCVS

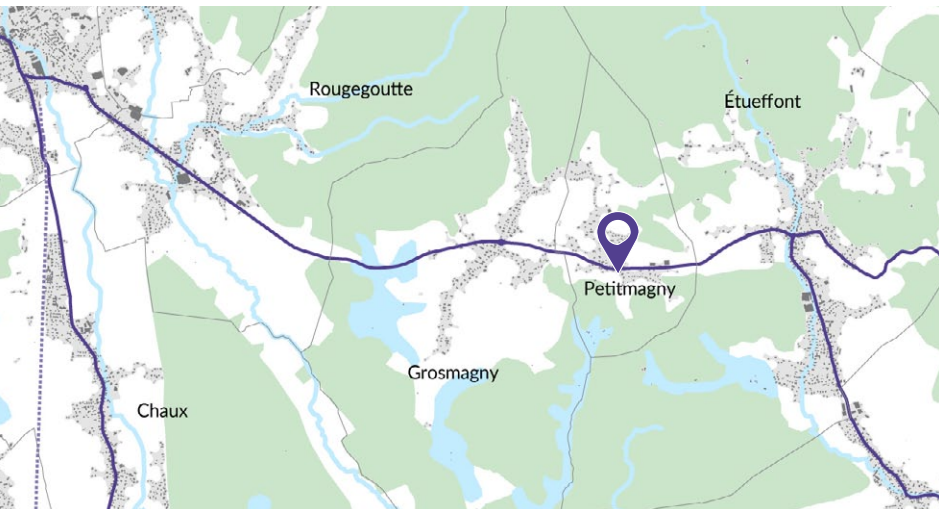
Grande rue

« Les premières mentions du lieu apparaissent dès 1427. À cette époque, il était désigné sous le nom de « Gnalmaigni » et composé alors d'une unique ferme. D'autres habitations furent construites à partir de 1577 et l'ancien nom disparut pour former le village de Petitmagny.


Façonné par l'activité agricole et forestière, le village s'est construit sur le versant sud du massif des Vosges, au pied du Fayé (916 m), le long de la route qui contourne le massif. Cette voie de liaison du piémont accueillait parfois des petits commerces, aujourd'hui transformés en logements. »



Alain BOURDEAUX,
Maire de Petitmagny



Carte postale : droits réservés / Photo 2023 : Eric HOTZ - Adjoint à la commune de Petitmagny



vers 1900



2022

Carte postale : droits réservés / Photo 2022 : AUTB

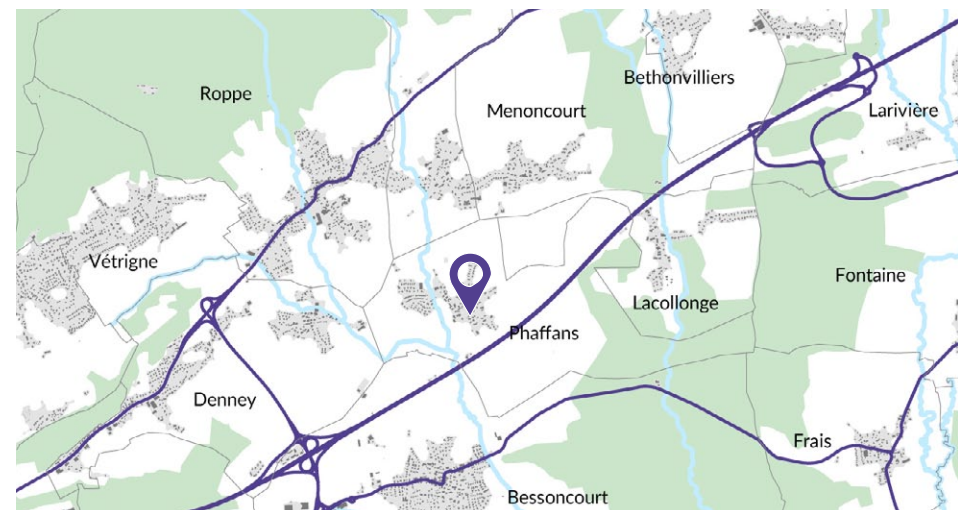
PHAFFANS

448 habitants - 3,3 km² - GBCA
La Maison commune

« Le village, de tradition essentiellement agricole, a compté aussi une mine de fer, une fonderie de cloches et plusieurs moulins à eau le long de l'Autruche, un gros ruisseau qui prend sa source au nord de Roppe. Aujourd'hui, ne comptant plus que trois exploitations agricoles (contre 18 en 1940), Phaffans est devenu un petit bourg résidentiel où il fait bon vivre. Récemment, la réhabilitation de la ferme Block en maison du terroir permet la tenue d'expositions et la vente de produits locaux et vient parfaire le sympathique et agréable aménagement du centre du village. »



Christine BAINIER,
Maire de Phaffans



RÉCHÉSY

780 habitants - 12,7 km² - CCST


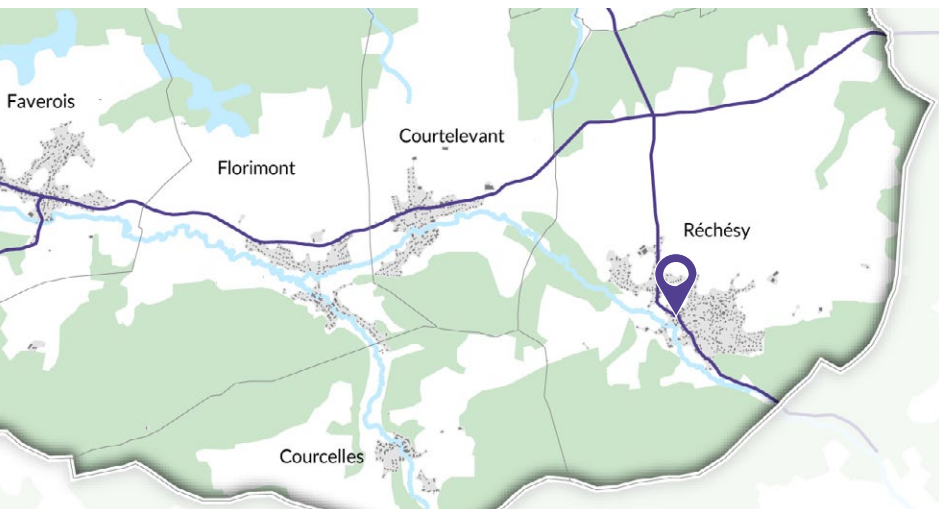
La place de la mairie

« Au croisement des rues principales du village, le carrefour a été récemment aménagé en placette, avec un petit parvis qui met en valeur l'édifice de la mairie.

L'immeuble d'habitation et salon de coiffure (au centre de la photographie ancienne) a été détruit par un incendie en 2011. L'ancienne boucherie (devant le clocher) avait précédemment été démolie pour faire place à deux maisons. Enfin, l'édicule visible à droite au premier plan, lui aussi disparu, était une bascule de pesage. »



André KLEIBER,
Maire de Réchésy



Carte postale : droits réservés / Photo 2022 : AUTB



RECOUVRANCE

132 habitants - 1,5 km² - CCST
Rue de l'Écrevisse

« Situé au cœur de la vallée de l'Écrevisse à 13 km de Belfort et 10 km de la frontière suisse, ce petit village a la particularité de ne pas avoir d'école, d'église ou de commerces. Ses habitants ne portent pas de nom particulier, ce qui est une autre singularité. Si l'existence du village est très ancienne (en 1454 un descendant du sire de Montjoie fit construire un château dont les ruines sont noyées sous un des étangs du village) ce n'est qu'en 1983 que la commune s'est dotée d'une mairie. Le calme et l'environnement verdoyant ont su attirer de nouvelles familles et la population a doublé en 20 ans. Depuis 2007, le village est labellisé 3 fleurs aux villes et villages fleuris. »

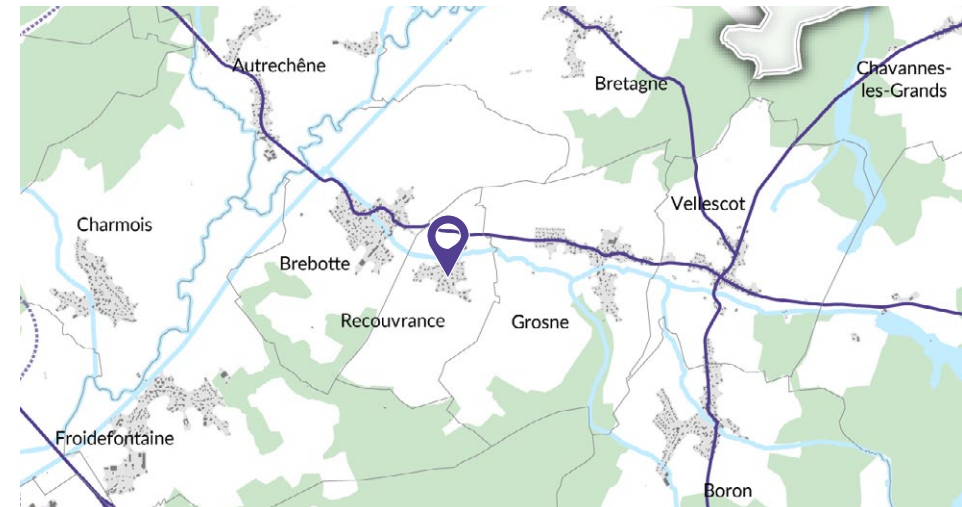


Jean RACINE,
Maire de Recouvrance



2023

Vue d'artiste : Christine Cordonnier, droits réservés / Photo : AUTB



REPPE

339 habitants - 3,9 km² - GBCA
Le quartier de l'église

« En bordure Est du département et de la région, Reppe prend la forme d'un village-rue le long de la RD27, parallèle au ruisseau de la Loutré.

Dans un paysage vallonné largement ouvert, l'activité agricole est très présente et bien structurée, la commune comptant quatre fermes maraîchères et deux fermes de polyculture-élevage exploitées de longue date.

L'Aéroparc, vaste zone industrielle et logistique qui s'est développée sur un ancien aérodrome militaire, s'étend pour partie sur le ban communal, à l'ouest du village. »



Olivier CHRÉTIEN,
Maire de Reppe



Carte postale : droits réservés / Photo 2022 : AUTB



Carte postale : droits réservés - Photo 2022 : AUTB

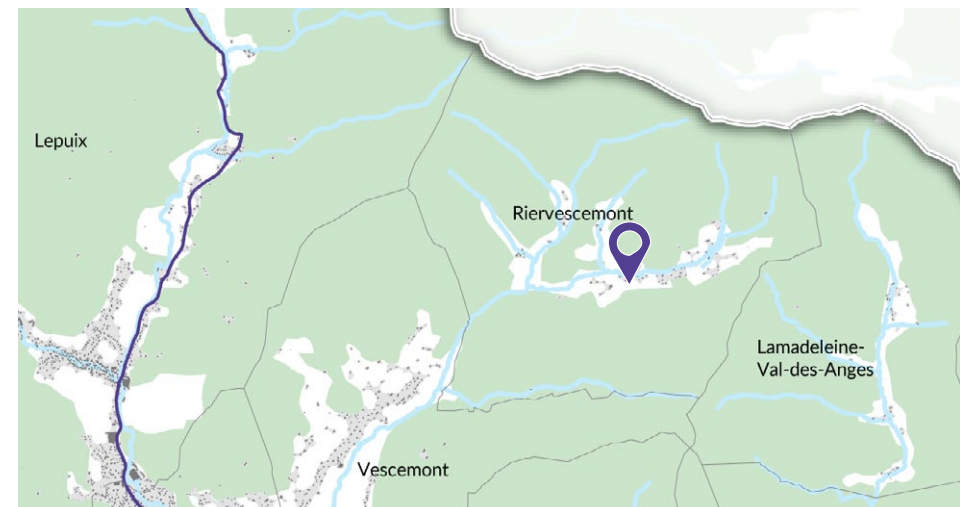
RIERVESCEMONT

95 habitants - 8,5 km² - CCVS
Au Repos Rosemontois

« Riervescemont est une petite commune rurale 'de montagne'. À l'entrée du fond de vallée, les vestiges du Château de Rosemont dominant sur un éperon rocheux. Peu nombreuses et clairsemées, les constructions actuelles de la commune ne donnent pas un effet village. C'est l'environnement naturel qui prédomine, avec la forêt qui occupe une part très importante du territoire communal. La déconnexion urbaine y est totale, avec un accès aux randonnées du massif du Ballon d'Alsace. La commune projette de s'appuyer sur ce cadre paysager exceptionnel pour développer une 'école de la nature'. »



Fabien CANAL,
Maire de Riervescemont



ROMAGNY-SOUS-ROUGEMONT

226 habitants - 2,5 km² - CCVS

L'ancien centre aéronautique militaire


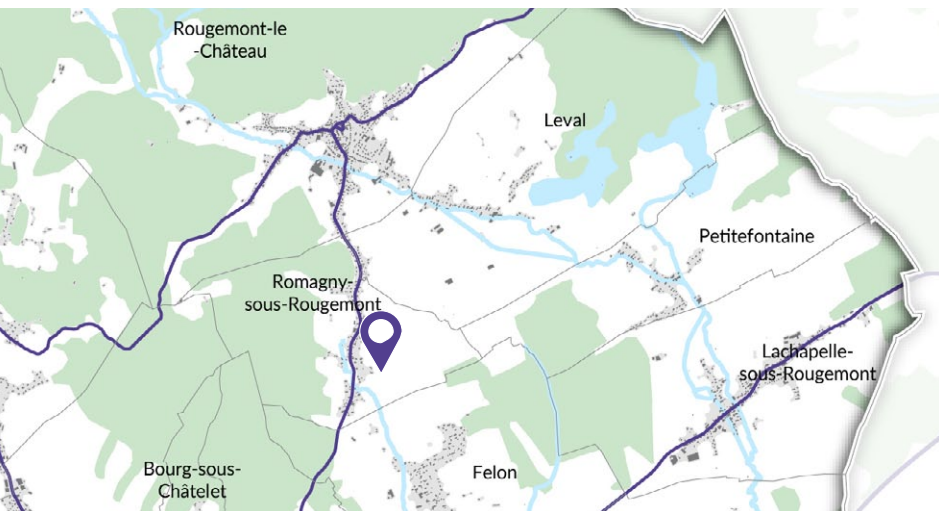
« Le village-rue s'étire le long de la route entre Saint-Germain-le-Châtelet et Rougemont-le-Château. L'élevage et la culture ont longtemps été les principales activités, comme dans les autres communes rurales du pays sous-vosgien.

Durant la Première guerre mondiale, la commune a eu la particularité d'accueillir un terrain d'aviation, comme le montre la photo ancienne ; il n'en reste plus de trace aujourd'hui.

Le village concourt au label « villes et villages fleuris » et bénéficie de deux fleurs depuis maintenant 20 ans. 2023 verra la continuité des travaux d'aménagement et de réfection de la mairie. »



Jean-Marie HUGARD,
Maire de Romagny-sous-Rougemont



vers 1915



2022

Carte postale : droits réservés / Photo 2022 : AUTB



vers 1900
ROPPE. - Au centre, la Poste



2022

Carte postale : droits réservés - Photo 2022 : AUTB

ROPPE

1 068 habitants - 7,5 km² - GBCA
Au centre du village,
la poste et l'épicerie

« Une part importante de la commune est couverte d'un massif boisé, peu accessible, occupé par un terrain militaire clos. On y trouve également le fort de Roppe, l'un des maillons de la ceinture fortifiée de Belfort construite à la fin du XIX^{ème} siècle.

En partie sud du ban communal, le village s'est développé le long de la route D83, ancienne nationale, parallèle à l'autoroute. Sur cet axe, la mairie signale le cœur du village, accompagnée de maisons traditionnelles francomtoises et anciens corps de ferme, la plupart réhabilités. On y compte quelques belles demeures ainsi que le 'château Lesmann', ancien moulin à blé, reconverti en équipement. »



Jean-François ROUSSEAU,
Maire de Roppe



ROUGEGOUTTE

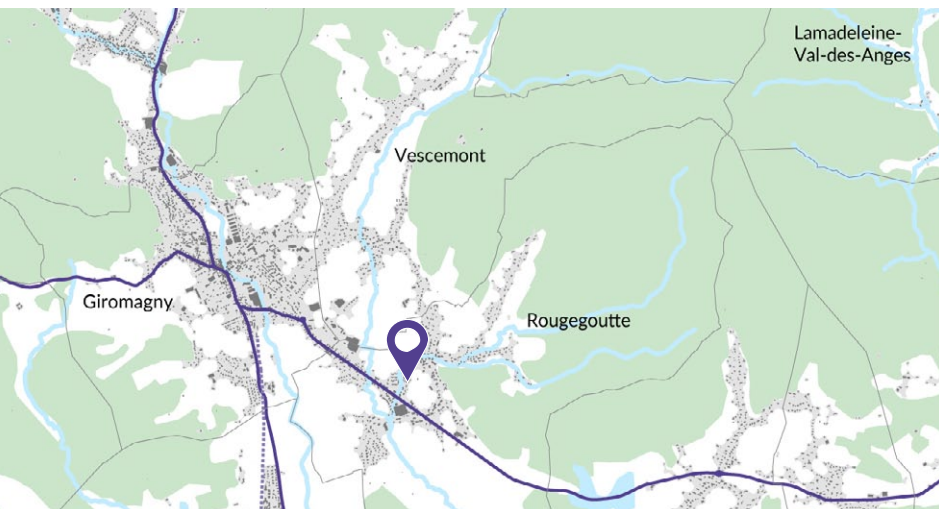
995 habitants - 8,4 km² - CCVS

Rue du Commerce


« Depuis cent ans, bien sûr, le village de Rougegoutte, ses habitants, ses rues, ses maisons et les modes de vie ont radicalement changé ! Notre commune était composée essentiellement d'ouvriers-paysans ; les habitants, hommes et femmes, péniblement, travaillaient, par équipe, dans les tissages locaux notamment à Rougegoutte, mais aussi à Giromagny ou Lepuix ; au terme de leur temps à l'usine, ils cultivaient la terre et élevaient bétail, poules et lapins... Leur vie était centrée sur deux axes : le travail d'abord, toujours exécuté à la main : point de mécanisation ! Et la religion qui régissait la vie de chacun ! »



Guy MICLO,
Maire de Rougegoutte



Carte postale : droits réservés / Photo 2022 : AUTB



Édition E. Mayer, 49, faub. de France, Belfort



2022

Carte postale : AD90, 7 Fi 2407, droits réservés / Photo 2022 : AUTB

ROUGEMONT-LE-CHÂTEAU

1 543 habitants - 16,8 km² - CCVS

Rue Jean Moulin,
l'ancien Hôtel du Raisin

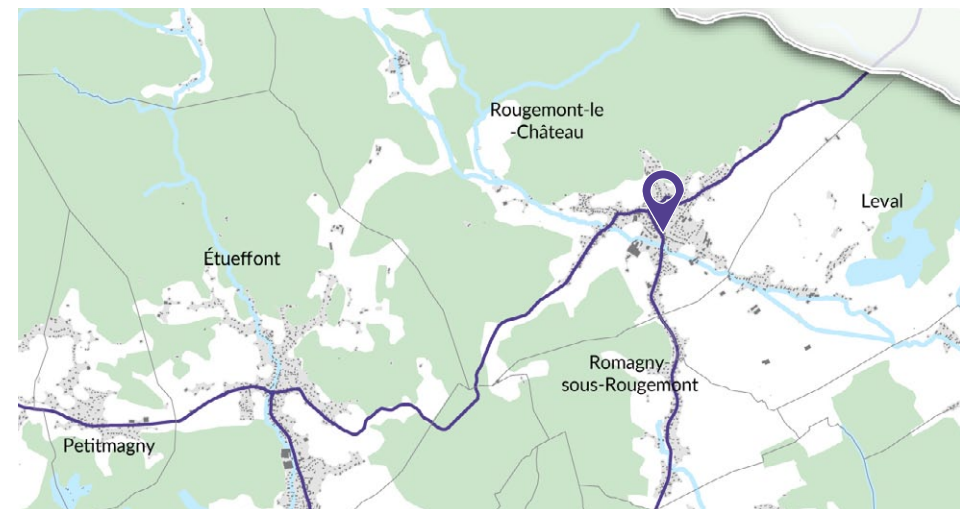
« Aux portes de l'Alsace, ce bourg-centre est confortablement installé au pied de deux régions naturelles : les collines sous-vosgiennes au sud et le piémont vosgien au nord.

La commune a conservé les traces d'un riche passé marqué par l'influence allemande, avec la présence d'anciens châteaux ou maisons de maître.

En 2022, le projet de réhabilitation de l'ancien site industriel TEEN (1,3 hectare) a été lauréat de la troisième édition du fonds friches. Un quartier résidentiel diversifié, intégrant notamment des logements pour les séniors, devrait y voir le jour. »



Didier VALLVERDU,
Maire de Rougemont-le-Château



SAINT-DIZIER-L'ÉVÊQUE

445 habitants - 10,9 km² - CCST

Route de Beaucourt

« Pour éviter l'homonymie avec les autres Saint-Dizier de France, le terme « l'Évêque » a été adjoint au nom de Saint-Dizier en 1937.

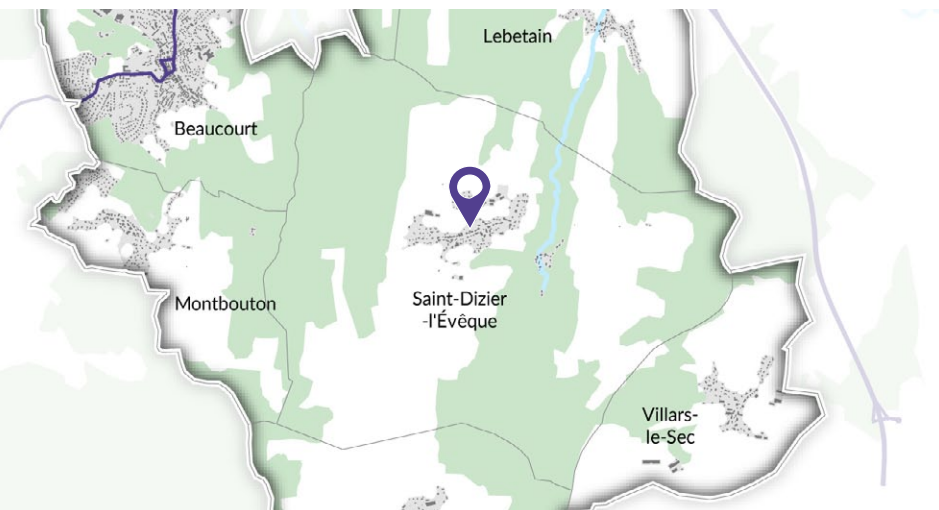
C'est une commune rurale qui compte plusieurs grosses exploitations agricoles et deux carrières. Le parc forestier représente plus de la moitié de la surface communale.

L'église du XI^{ème} siècle, parmi les plus anciennes de la région, a été inscrite aux Monuments historiques en 1926.

Dans le seul département français à ne pas posséder de vigne, l'idée d'en planter une a été lancée sur en 1995. La production n'est pas en vente mais une dégustation est possible tous les ans, fin août, lors d'une randonnée gustative. »



Nicolas PETERLINI,
Maire de Saint-Dizier-l'Évêque



Carte postale : droits réservés / Photo 2023 : AUTB



Carte postale : droits réservés / Photo 2022 : AUTB

SAINT-GERMAIN-LE-CHÂTELET

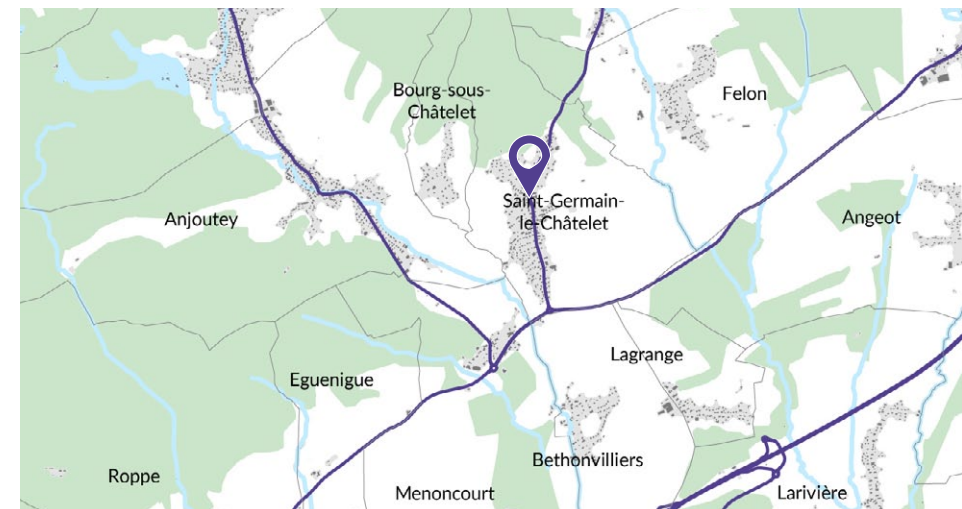
675 habitants - 3,4 km² - CCVS

**Au centre du village,
l'ancienne gare du tramway**

« Entre 1913 et 1934, le village était desservi par la ligne de tramway Belfort - Rougemont, avec trois passages quotidiens dans chaque sens pour les voyageurs et les marchandises. Située en face de la bascule, non loin de l'église, la gare comprenait un petit entrepôt avec une voie de stationnement en plus de la voie principale. Le terrain a été racheté par la commune suite à l'arrêt de l'exploitation, et les bâtiments démolis pour laisser place à un espace planté entre la rue Principale et la rue de l'Ancienne gare. »



Jean-Luc ANDERHUEBER,
Maire de Saint-Germain-le-Châtelet



SERMAMAGNY

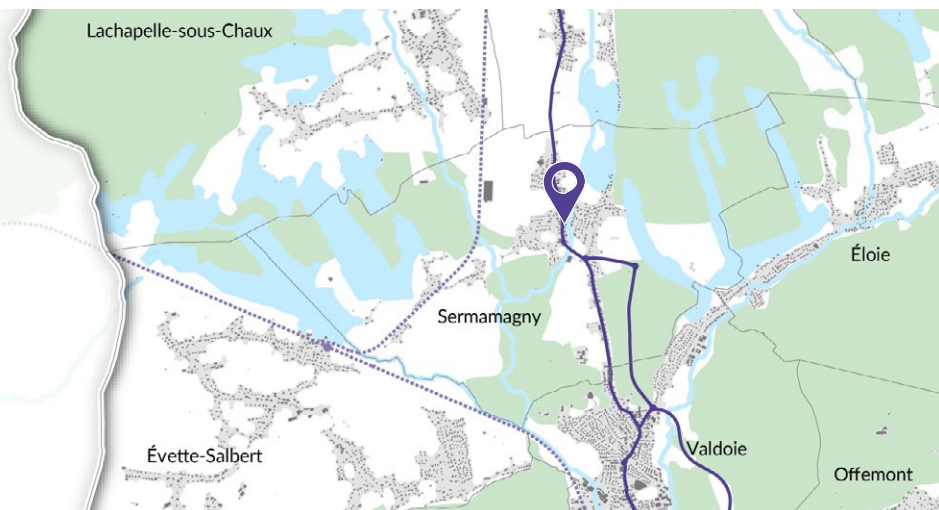
944 habitants - 8 km² - GBCA

Le centre du village : la mairie et l'école

« À l'interface de la zone urbaine de Belfort et du piémont vosgien, Sermamagny se caractérise par une continuité urbaine le long de la RD465 qui mène au Ballon d'Alsace. La commune accueille la plage du Malsaucy, qui rassemble chaque été des milliers de Terrifortains et accueille le festival des Eurockéennes le premier week-end de juillet. Le schéma départemental des pistes cyclables vient compléter cette offre de loisirs en reliant Belfort à Giromagny, via le site du Malsaucy et le centre du village. »



Philippe CHALLANT,
Maire de Sermamagny



Carte postale : droits réservés / Photo 2022 : AUTB



Carte postale : droits réservés / Photo 2022 : AUTB

SEVENANS

725 habitants - 2,1 km² - GBCA
Rue de Delle,
à hauteur de la mairie

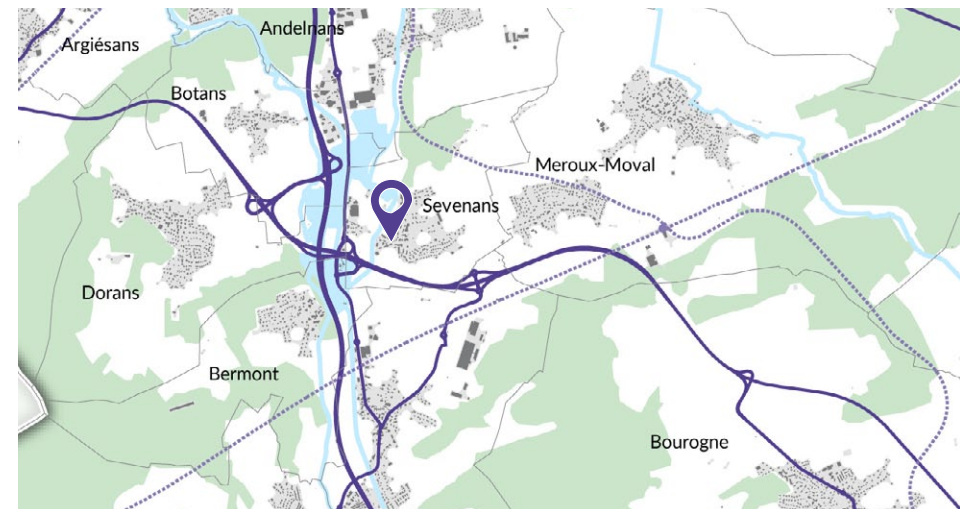
« Vers 1887, le génie militaire commence la construction des forts. La voie ferrée que l'on voit allait probablement au Fort des Fougerais. C'était l'une des voies militaires reliant les forts entre eux et servant à livrer le matériel, le ravitaillement, les munitions et les hommes.

La traversée du centre du village a été réaménagée en 2010 avec la participation du Conseil Départemental, le parvis de la mairie et la création d'une voirie partagée avec la piste cyclable ont sécurisé et embelli la commune.

La modernité apportée à Sevenans en fait un lieu sobre et agréable où il fait bon vivre. »



Maryline MORALLET,
Maire de Sevenans



SUARCE

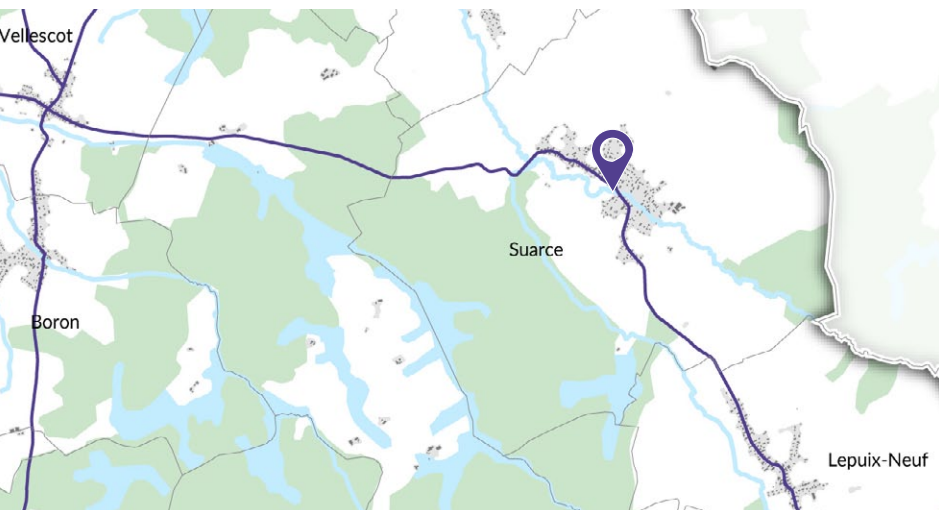
435 habitants - 11,8 km² - CCST
Maisons alsaciennes, Grand-Rue

« Suarce est une commune à caractère rural du Sundgau, aux portes de l'Alsace. Le centre du village et sa traversée par la RD13 sont marqués par plusieurs grosses fermes et maisons traditionnelles typiques à colombage et auvents filants sur les pignons.

Bien préservés depuis plus d'un siècle, ces bâtiments identitaires sont la plupart du temps mis en valeur par la coloration des façades qui souligne leur structure à pans de bois. La forte présence de plantations en bord de rue et à l'arrière des maisons contribue aussi au cachet du village. »



Patrice DUMORTIER,
Maire de Suarce



264. - SUARCE (Territoire de Belfort)
Type de Maison Alsacienne

vers 1900



2022

Carte postale : AD90, 7 Fi 2244, droits réservés / Photo 2022 : AUTB



Carte postale (vue d'hélicoptère) : droits réservés / Photo 2023 : AUTB

THIANCOURT

288 habitants - 2,7 km² - CCST
Vue générale du village

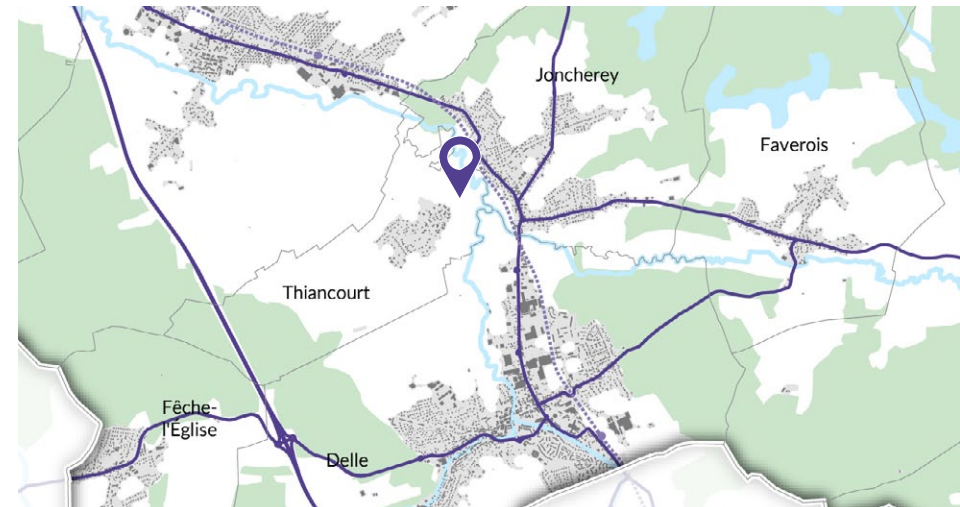
« La commune de Thiancourt est située un peu à l'écart de la route départementale 19 qui relie Belfort à Delle puis à la Suisse toute proche.

Le nombre d'habitants a longtemps stagné jusque dans les années 1970, où la généralisation de l'automobile a permis aux personnes travaillant dans les industries et services de la région de venir construire une maison et vivre dans cet endroit paisible.

Dans le cadre de son schéma cyclable et pour renforcer les interconnexions est-ouest dans le Territoire de Belfort, le Département réalise une nouvelle liaison de 15 km pour relier Thiancourt à Réchésy. »



Roland DAMOTTE,
Maire de Thiancourt



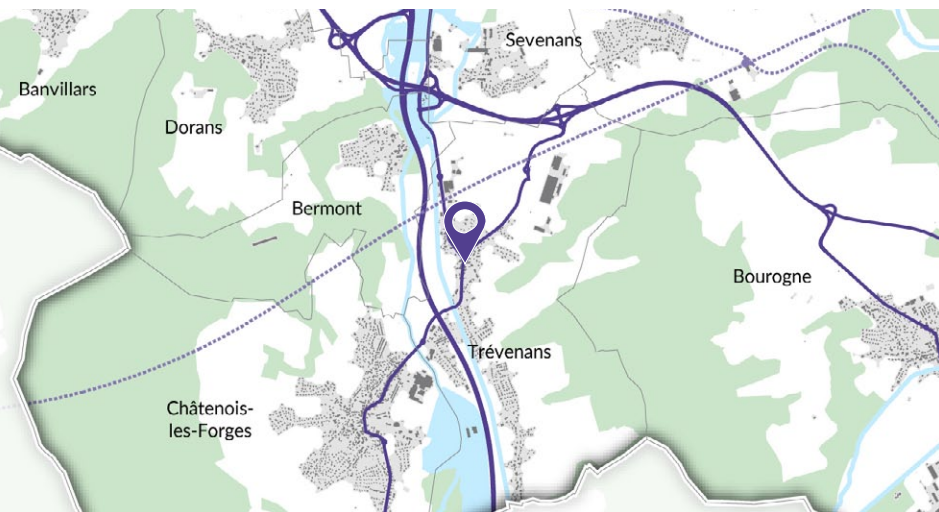
TRÉVENANS

1 313 habitants - 5,9 km² - GBCA
Grande Rue, vue vers l'église

« Commune périurbaine de la vallée de la Savoureuse, à moins de 10 km de Belfort, Trévenans est proche de la gare TGV Belfort-Montbéliard et accueille le nouveau centre hospitalier du Nord-Franche-Comté, ouvert en 2017. Le canal de la Haute-Saône, construit pour relier Ronchamp au canal du Rhône au Rhin, longe tout le village. Il n'est aujourd'hui plus possible d'y naviguer au niveau de Trévenans, mais sa berge a été aménagée en Coulée verte : très prisé des marcheurs, coureurs et cyclistes, cet itinéraire relie Belfort à Montbéliard et permet de rejoindre la véloroute Nantes - Budapest. »




Pierre BARLOGIS,
Maire de Trévenans



Carte postale : droits réservés / Photo 2022 : AUTB

URCEREY

249 habitants - 3,4 km² - GBCA
L'école



« Le nom d'Urcerey vient de « ursi rus », « le domaine de l'ours » en latin. L'ours figure d'ailleurs sur le blason de la Commune.

Le bâtiment visible sur les photographies, construit à la fin du XIX^{ème} siècle, a abrité la maison d'école et la mairie en échange de l'ancienne maison d'école, vétuste. Son aspect extérieur a peu changé depuis cette époque.

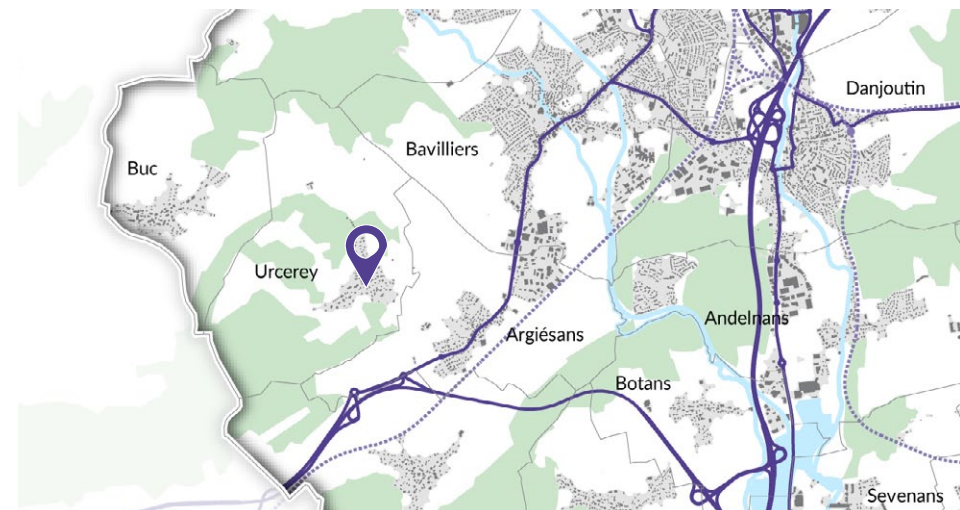
La végétation qui apparaît sur le cliché ancien a certes disparu pour faire place à une route départementale, axe principal de la commune avec la rue du Chêne perpendiculaire. Mais il est à noter qu'un parc arboré a été aménagé à l'arrière du bâtiment. »



Marie-France BONNANS-WEBER,
Maire d'Urcerey



Carte postale : droits réservés / Photo 2023 : AUTB



VALDOIE

5 489 habitants - 4,6 km² - GBCA

La Savoureuse depuis le pont de Blumberg

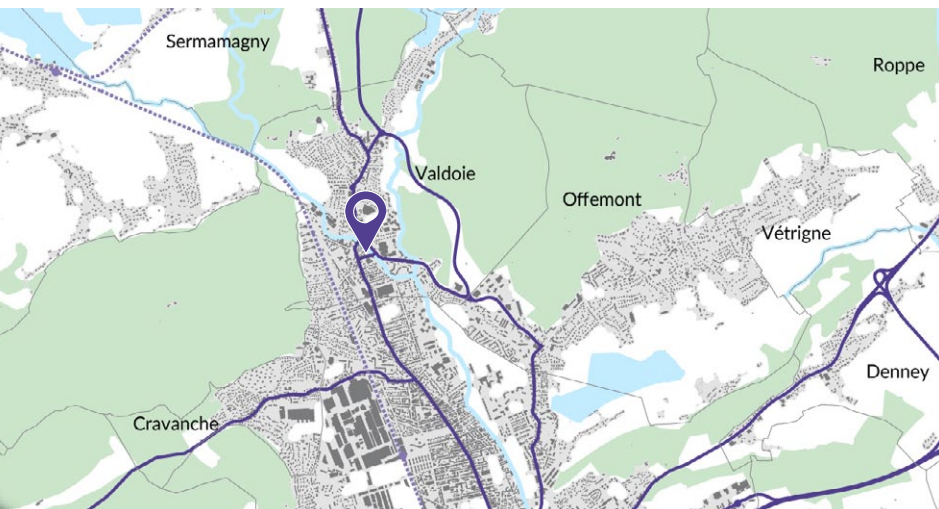
« Entre les massifs boisés du Salbert et de l'Arsoit, la commune de Valdoie marque une transition urbaine soulignée par la confluence de deux rivières, la Rosemontoise et la Savoureuse.

Le centre-ville compose avec la présence sauvage de la Savoureuse, ses deux ponts, et autrefois un barrage utile aux activités hydrauliques des moulins et tissages.

Depuis les années 2000, un aménagement cyclable, sur l'itinéraire Belfort-Malsaucy, surplombe les berges. Le lit de la rivière est aujourd'hui l'objet d'un chantier de renaturation à visée écologique et paysagère. »



Marie-France CEFIS,
Maire de Valdoie



Carte postale : AD90, 7 Fi 2259, droits réservés / Photo 2022 : AUTB

VAUTHIERMONT

206 habitants - 4,8 km² - GBCA
Vue de l'église



« Vauthiermont, commune rurale marquée par son territoire agricole et forestier, se situe sur une hauteur qui domine les villages alentour, ce qui justifie le suffixe « -mont ».

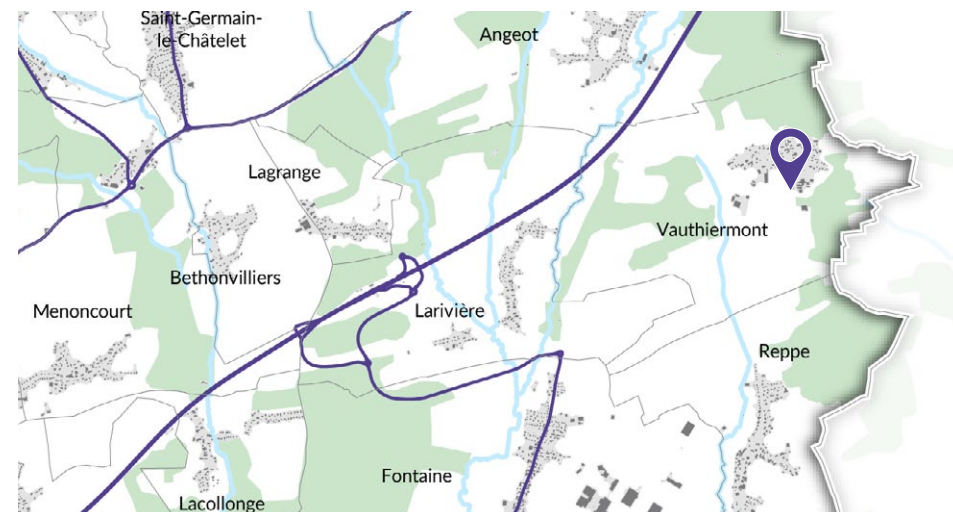
Aujourd'hui, l'activité y est toujours essentiellement tournée vers l'agriculture et l'élevage. Cela n'empêche en rien de nombreux projets de développement. Ainsi, en 2023, les principaux investissements concernent la réhabilitation énergétique des bâtiments communaux, la création d'un nouveau lieu de stockage pour les archives communales, le réaménagement du terrain de basket et une réflexion sur la sécurité routière dans le village. »



Alexandre MANCANET,
Maire de Vauthiermont



Carte postale : droits réservés / Photo 2022 : AUTB




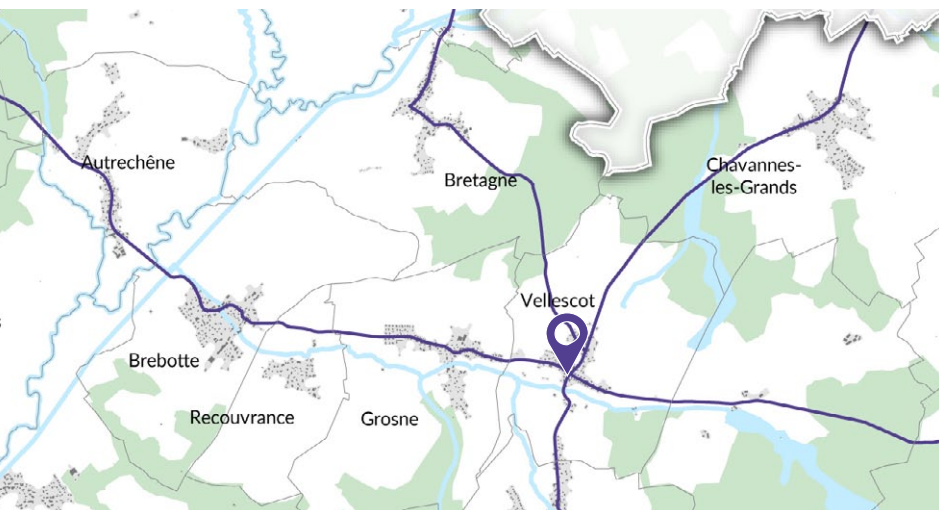
VELLESCOT

249 habitants - 3,5 km² - CCST
Une maison du village

« Le village est situé sur la route départementale D13 qui relie Belfort à Suarce. Essentiellement agricole, il est entouré de forêts et d'étangs. Avant la Seconde Guerre mondiale circulait entre Belfort et Réchésy un chemin de fer d'intérêt local à voie métrique qui traversait Grosne, Vellescot et Suarce. D'après les chiffres de l'INSEE, la population vellescotine décroît depuis 2013. Malgré tout, de nouvelles constructions se sont implantées dans la commune ces dernières années avec l'arrivée de nouveaux ménages ainsi que des primo-accédants. Une tendance se dessine également avec la réhabilitation de maisons anciennes comme la maison à colombage, rue de la Tuilerie, entièrement rénovée. »



Nicolas BEY,
Maire de Vellescot



Carte postale : droits réservés / Photo 2022 : AUTB



vers 1900



2022

Carte postale : droits réservés / Photo 2022 : Commune de Vescemont

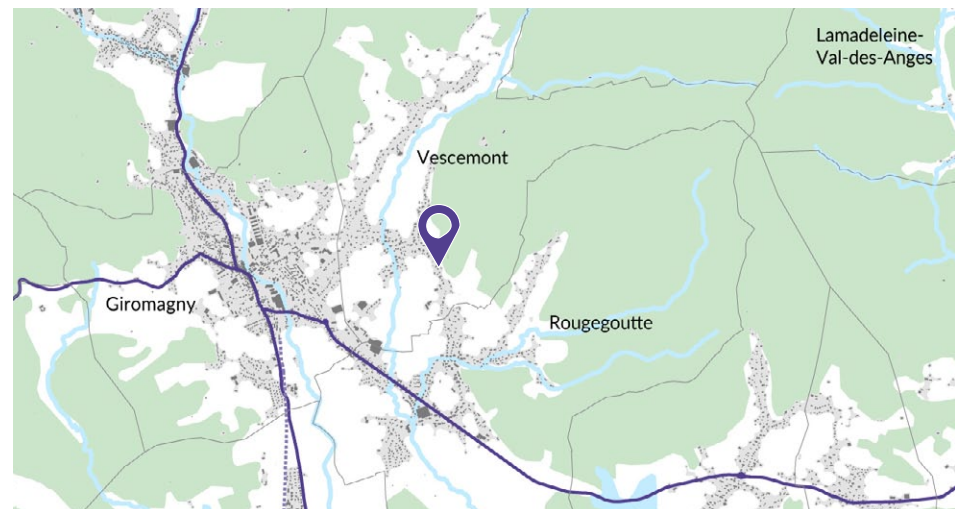
VECEMONT

735 habitants - 7,5 km² - CCVS
Vue générale du village

« Située dans le Pays sous vosgien, la commune de Vescemont s'est bâtie de part et d'autre de la vallée de la Rosemontoise, entourée de sommets vosgiens (Mont Jean 781m et Blanc Murger 861m) d'où descendent de nombreux ruisseaux. La partie construite au nord de la rosemontoise est un lieudit « La planche le Prêtre », ce hameau fait partie intégrante de notre commune. En arrière-plan à droite des deux photos, nous pouvons apercevoir le Château construit dans les années 1900 par la famille Ritter. Sur la photo d'aujourd'hui ce château existe encore, il a appartenu très longtemps à la ville de Belfort où il accueillait des colonies de vacances. Il a été vendu récemment à une famille de Néerlandais pour faire des gîtes, salles de réception et de conférence.... »



Christian CANAL,
Maire de Vescemont



VÉTRIGNE

690 habitants - 2,5 km² - GBCA

La mairie et la fontaine

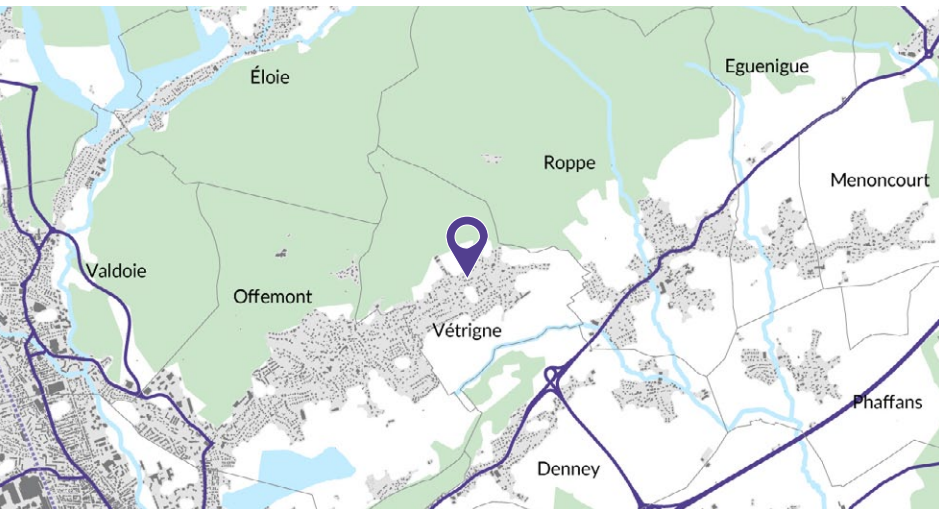
« Historiquement, Vétrigne était un hameau traversé par une voie secondaire à l'époque romaine.

Bien plus tard, dans les années 1960, le village s'est agrandi grâce au développement de l'automobile dans le bassin industriel de Belfort-Montbéliard. Il est devenu essentiellement résidentiel, mais on y trouve aussi deux fermes et une école maternelle.

Village verdoyant à proximité de l'étang des Forges, Vétrigne possède un espace de jeux pour les petits et de sport pour les plus grands. La piste cyclable est très empruntée pour les loisirs mais aussi au quotidien pour les déplacements entre le domicile et le lieu de travail, Belfort n'étant qu'à quelques minutes. »



Alain SALOMON,
Maire de Vétrigne



2022

Vue d'artiste : n°03 collection prestige du Territoire, illustration C. Odile, droits réservés / Photo 2022 : AUTB



VÉZELOIS

1 022 habitants - 9,4 km² - GBCA
Devant l'ancienne gare

« Notre village a su tirer parti de son patrimoine bâti et l'a transformé pour répondre à de nouveaux besoins. En effet, l'actuelle Mairie n'est rien d'autre que l'ancienne gare du « Tacot », nom donné au réseau des Chemins de Fer d'intérêt local à voie métrique qui reliait entre autres Belfort à Réchésy en passant par Vézelois. Cette ligne a cessé de fonctionner en 1932. La maison communale se trouve donc en lieu et place de l'ancien bureau du chef de gare, et la salle d'attente des voyageurs est devenue la salle du Conseil. »

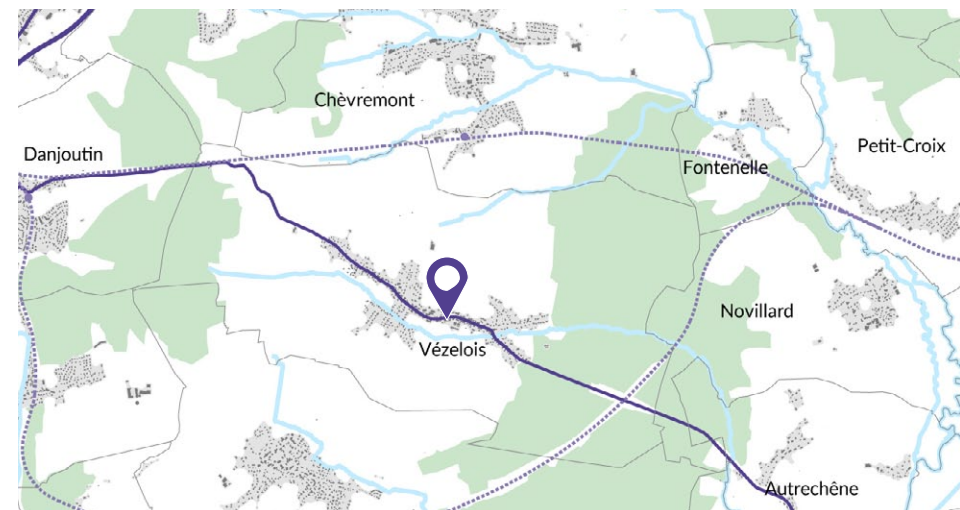


Roland JACQUEMIN,
Maire de Vézelois



2022

Carte postale : droits réservés / Photo 2022 : AUTB



VILLARS-LE-SEC

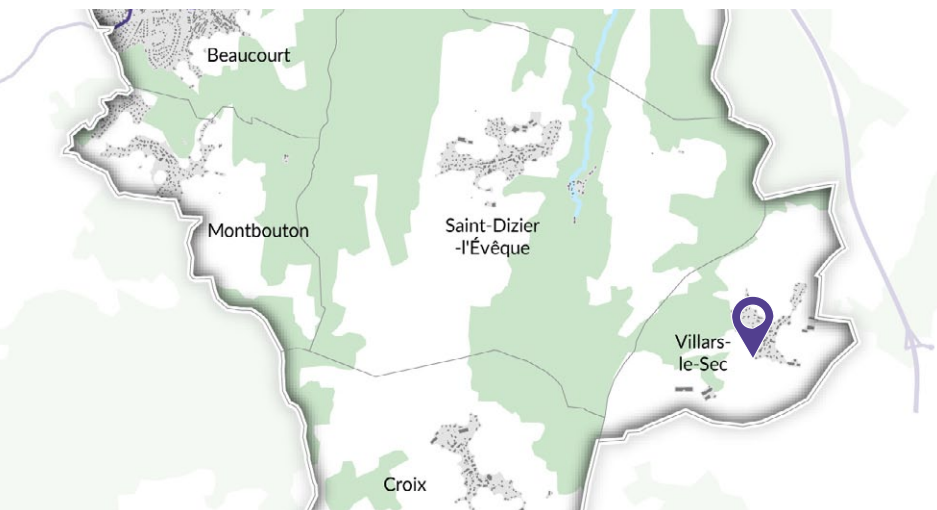
183 habitants - 3 km² - CCST

Vue générale du village

« Perché à 550 m d'altitude, Villars-le-Sec est un village frontalier de la Suisse, tout au sud du département. Connu pour son site historique des Pas du Diable et pour ses nombreux chemins de randonnée sillonnant les 50 hectares de forêt communale, cette bourgade a conservé son caractère agricole malgré l'arrivée de nombreuses familles venues s'installer au cours de ces dernières années. Aussi modeste soit-il, le village est animé par son école qui a su évoluer au niveau de ses équipements. L'église de la Nativité-de-Notre-Dame, construite en 1829, vient de faire l'objet d'une totale réfection tout comme ses abords. Et si Villars-le-Sec est connue pour être la commune française la plus éloignée de la mer, on chuchote que pourtant, il fait bon y vivre... »



Jean-Michel TALON,
Maire de Villars-le-Sec



Carte postale : droits réservés / Photo 2022 : AUTB

D'hier à aujourd'hui **Les communes du Territoire de Belfort en images** par l'agence d'urbanisme du Territoire de Belfort dans le cadre du Centenaire du Département

09/2023

Directrice de la publication
Anne-Sophie Peureux-Demangelle

Photographies contemporaines
Véronique Bontemps, Dominique Brigand, Caroline Demeusy,
Julien Journeault, Romain Malaisé, Emma Perrone, Robin Serrecourt

Aquarelles
Christine Cordonnier (Lagrange, Recouvrance)
Julien Journeault (Fontenelle, Lamadeleine-Val-des-Anges, Novillard)

Rédaction
Les maires du Territoire de Belfort et l'AUTB

Cartographie
Julien Journeault

Conception graphique
Robin Serrecourt

Mise en page
Caroline Demeusy

Relecture
Anne Quenot, Hélène Kauffmann

Nous remercions, pour leur appui à l'observatoire photographique, leur soutien dans l'organisation de l'exposition et leur contribution au présent catalogue :

Olivier Billot, Archiviste aux Archives Départementales du Territoire de Belfort,

Jean-Marie Lesieur, Vice-président des Cartophiles et Collectionneurs du Territoire de Belfort et rédacteur du blog Le Cartophilion,

la Société belfortaine d'émulation,

les maires et les élus municipaux des communes du Territoire de Belfort qui ont participé à l'écriture du catalogue,

et les nombreuses personnes rencontrées lors de notre reportage photo, qui nous ont aidé et parfois même accompagné pour retrouver les lieux de prise de vue.



Agence d'urbanisme du Territoire de Belfort

www.autb.fr