


5.6




Ville de VALDOIE  
Élaboration du Plan Local d'Urbanisme


# DOSSIER D'APPROBATION


## DROIT DE PRÉEMPTION URBAIN (DPU)

Juin 2026



 Zones U et AU sur lesquelles s'applique le DPU

 Limite de zonage

 Parcelle & bâtiment

Agence d'Urbanisme du Territoire de Belfort, Juillet 2025

Sources : SIG AUTB 2025

Fond : Cadastre © DGI 2025, orthophoto 2023.

0  500m

