

Plan Local d'Urbanisme

Plan de zonage - échelle : 1:5 000

 DOCUMENT DE TRAVAIL









DATE : Décembre 2024








Cadastre

 Parcelle



Zonage

-  UA : centre-ville, l'habitat domine, accompagné d'activités, de services, d'équipements publics
-  UB : secteur d'habitat de type collectif
-  UC : secteur en majorité d'habitat pavillonnaire
-  UL : englobe le gymnase du Monceau et les terrains de sport et loisir attenant
-  1AU : zone à urbaniser
-  A : zone agricole
-  N : zone naturelle et forestière
-  NL : sous-secteur réservé aux loisirs (étang de la Sablière)
- Limite de zonage

Prescriptions

-  Espace boisé classé
-  Emplacements réservés
-  Elément de continuité écologique (ripisylve)
-  Elément de paysage (Alignement arbres)
-  Protection des alignements commerciaux

Informations

-  classement sonore des infrastructures routières
-  Site de vestiges archéologiques



0 200 400 m

Origine cadastre 2024 (c) droits de l'Etat réservés

